



CLUB AUTOMOVILISTICO MORELIA, A.C.
www.camac.com.mx




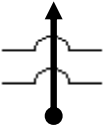
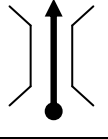

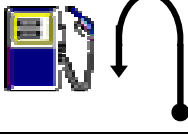
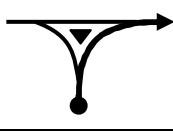
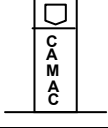
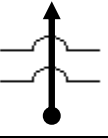
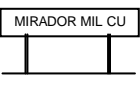

BOLETIN N° 1

- SE CAMBIA EL LUGAR DONDE SERÁN LAS REVISIONES ADMINISTRATIVA Y TECNICA (ESCRUTINIO), SERÁN EN LA AGENCIA MAZDA RAVISA UBICADA EN PERIFERICO PASEO DE LA REPUBLICA N° 133, COLONIA PASCUAL ORTIZ DE AYALA, MORELIA MICH. (A 100m DEL ENTRONQUE DE LA SALIDA A MIL CUMBRES), EN LOS MISMOS HORARIOS ESTABLECIDOS EN EL REGLAMENTO PARTICULAR.
- TODOS LOS AUTOS DEL RALLY: COMPETIDORES, OFICIALES, SERVICIOS, DEBERAN PORTAR LA CALCAMONIA DE ACCESO AL ESTACIONAMIENTO DE PLAZA MORELIA (SE ENTREGARÁ EN LA REVISION ADMINISTRATIVA) Y DEBERAN INGRESAR Y SALIR POR LA PUERTA O PLUMA DE PROVEEDORES.
- SE ANEXA HOJA CON INSTRUCCIONES PARA LLEGAR A LA GASOLINERA DE HUAJUMBARO EN LA VUELTA EN “U” DEL MIRADOR DE MIL CUMBRES.
- TODOS LOS COMPETIDORES DEBERÁN HABER FIRMADO SU HOJA DE INSCRIPCION AL RALLY, ANTES DE TOMAR LA SALIDA, BAJO PENA DE NO PODER ARRANCAR. SE SUGIERE HACERLO EN LA REVISION ADMINISTRATIVA.
- SE INVITA A TODOS LOS COMPETIDORES, OFICIALES Y PUBLICO EN GENERAL AL ACTO CONMEMORATIVO DEL 30 ANIVERSARIO DEL RALLY PATRIO Y 50 ANIVERSARIO DEL CAMAC, QUE SE LLEVARÁ A CABO EL DIA DEL RALLY 19 DE SEPTIEMBRE A LAS 10:50 HRS EN EL MIRADOR DE MIL CUMBRES.
- LA CEREMONIA DE PREMIACION DEL RALLY, SE LLEVARÁ A CABO EN EL SALON DORICO DEL HOTEL HOLIDAY INN, EL SABADO 19 DE SEPTIEMBRE A PARTIR DE LAS 21:00 HRS.

ATENTAMENTE:

COMITÉ ORGANIZADOR

MIRADOR MIL CUMBRES - GASOLINERIA		DISTANCIA	GAS
GASOLINERIA - MIRADOR MIL CUMBRES		17.07 km.	
TRAMO CRONOMETRADO		PROMEDIO	TIEMPO 00:30'
		34 k/h	

DISTANCIA		DIRECCIÓN	INFORMACIÓN	DIST. REG.
TOTAL	PARCIAL			
0.000	0.000	1 	Mirador Mil Cumbres, Seguir de frente.	17.070
2.220	2.220	2 	Topes (2)	14.850
4.520	2.300	3 	Puente	12.550
8.200	3.680	4 	ENTRONQUE a la izquierda a "Huajumbaro - Zinapecuaro"	8.870
8.500	0.300	5 	Gasolineria lado izquierdo. Vuelta en "U"	8.570
8.800	0.300	6 	PRECAUCION ENTRONQUE, A la derecha a Mil Cumbres	8.270
13.350	4.550	7 	Km 171 L.D.	3.720
14.070	0.720	8 	Topes (2)	3.000
16.860	2.790	9 	Let. "MIRADOR MIL CUMBRES"	0.210
17.070	0.210	10 	Mirador Mil Cumbres CONTROL "CH - TC 3 y 7"	0.000