



COMISIÓN NACIONAL DE RALLIES MÉXICO A.C.



**CAMPEONATO NACIONAL DE RALLIES DE
REGULARIDAD**

LIBRETA DE RUTA



RALLY RUTA DEL SOL 2010

HOJA DE TIEMPOS

ETAPA: 3

INICIO: 1:00:00

	LONG	TIEMPO
1	1.000	0:00:57
2	1.000	0:00:54
3	0.920	0:01:06
4	0.980	0:01:04
5	1.000	0:01:02
6	1.000	0:01:03
7	0.990	0:01:06

ETAPA: 5

INICIO: 1:09:42

	LONG	TIEMPO
1	1.000	0:00:50
2	0.990	0:00:51
3	0.990	0:00:45
4	1.090	0:00:58
5	1.010	0:01:01
6	0.990	0:01:00
7	0.990	0:01:01
8	0.920	0:00:58
9	0.970	0:00:48

ETAPA: 7

INICIO: 1:26:54

	LONG	TIEMPO
1	0.990	0:00:44
2	1.050	0:00:43
3	0.950	0:00:49
4	1.000	0:00:45
5	1.000	0:00:50
6	1.060	0:01:06
7	0.930	0:00:56
8	0.990	0:00:50

ETAPA: 9

INICIO: 1:38:37

	LONG	TIEMPO
1	1.000	0:00:52
2	0.980	0:00:54
3	0.990	0:00:54
4	0.990	0:00:49
5	0.990	0:01:01
6	0.970	0:00:36

ETAPA: 12

INICIO: 2:17:33

	LONG	TIEMPO
1	0.980	0:01:02
2	1.000	0:01:00
3	0.990	0:00:51
4	1.000	0:00:54
5	0.800	0:00:54
6	1.030	0:00:58
7	1.000	0:01:00
8	1.110	0:00:58
9	1.050	0:00:54
10	1.110	0:01:02
11	1.060	0:00:55
12	1.070	0:01:00
13	0.830	0:01:12
14	1.020	0:01:00
15	1.010	0:00:55
16	0.970	0:01:00
17	1.040	0:00:54
18	0.990	0:00:48
19	1.000	0:00:54

ETAPA: 14

INICIO: 2:56:44

	LONG	TIEMPO
1	0.980	0:00:57
2	1.000	0:00:56
3	1.010	0:00:54
4	1.020	0:00:52
5	1.090	0:00:49



ETAPA: 16

INICIO: 3:03:42

	LONG	TIEMPO
1	1.020	0:00:56
2	1.000	0:00:50
3	1.020	0:00:44
4	1.070	0:01:00

ETAPA: 20

INICIO: 3:48:42

	LONG	TIEMPO
1	0.990	0:00:45
2	0.960	0:00:40
3	0.980	0:00:44
4	1.020	0:01:00
5	1.000	0:00:50
6	1.000	0:00:56

ETAPA: 22

INICIO: 3:58:07

	LONG	TIEMPO
1	1.010	0:00:54
2	1.010	0:00:56
3	0.980	0:00:57

ETAPA: 24

INICIO: 4:20:54

	LONG	TIEMPO
1	1.010	0:00:57
2	1.000	0:00:57
3	1.040	0:00:54
4	0.980	0:01:00
5	1.010	0:01:00
6	1.020	0:01:00
7	1.000	0:00:56
8	0.870	0:00:54
9	1.070	0:00:55
10	1.110	0:00:58
11	1.050	0:01:02
12	0.920	0:00:58
13	1.210	0:00:54
14	1.030	0:00:59
15	0.810	0:00:54
16	1.000	0:01:00
17	1.000	0:01:00
18	1.010	0:01:00

ETAPA: 28

INICIO: 5:10:12

	LONG	TIEMPO
1	0.970	0:00:36
2	1.000	0:00:56
3	0.990	0:00:51
4	1.000	0:00:56
5	0.980	0:00:51
6	1.000	0:00:52

ETAPA: 30

INICIO: 5:18:14

	LONG	TIEMPO
1	0.990	0:00:50
2	0.920	0:00:53
3	1.060	0:00:59
4	1.000	0:00:49
5	1.000	0:00:45
6	0.950	0:00:50
7	1.040	0:00:54
8	1.000	0:00:45

ETAPA: 32

INICIO: 5:33:59

	LONG	TIEMPO
1	0.890	0:00:55
2	1.000	0:00:54
3	1.000	0:01:02
4	0.980	0:01:06
5	1.000	0:00:50
6	1.090	0:00:56
7	1.000	0:00:51
8	0.990	0:00:52
9	0.990	0:00:54

ETAPA: 34

INICIO: 5:44:39

	LONG	TIEMPO
1	0.990	0:01:03
2	0.990	0:01:06
3	1.000	0:00:58
4	0.970	0:01:00
5	0.920	0:01:03
6	0.990	0:00:58
7	1.000	0:00:50



Entronque carretera libre Cd. Guzman-Atemajac de B.

Meta final en terreno ubicado en 3 de Julio y periferico junto a Planta H.P.

17 de septiembre de 2010

Solicitamos el apoyo de una unidad en la salida del evento y el aviso a la **Folio:17103-10**
por los cuales pasa el evento para que ayuden a facilitar el paso de los vehículos. Estaremos
Secretaría de vialidad y transporte vehículos de competencia.

Comandante Ignacio Moreno Hernández, las atenciones que sirva prestar a la presente y
Director de operación vial y atención a Municipios.

Encargado del despacho de la Dirección Gral de Delegaciones Foráneas.

Por este medio nos es grato saludarle y a su vez informarle de la realización de nuestro evento denominado Rally Ruta del sol, el cual se llevará a cabo el día sábado 02 de octubre del presente año. El evento forma parte del Campeonato Nacional de Rallies de Regularidad y es avalado por la Comisión Nacional de Rallies México, así como por la Federación Mexicana de Automovilismo Deportivo A.C.

Este evento circula por las carreteras de nuestro estado y se basa en una competencia contra promedios de velocidad, respetando siempre las normas y leyes vigentes de tránsito.

Nuestro evento circula por las siguientes poblaciones de acuerdo a los horarios aquí plasmados: **Evento**

- 10:00 hrs (33)36-28-3 Plaza ITESO, en periférico y camino al ITESO
- 11:00 hrs (57)34-74 Entronque carretera libre a colima y carretera a Atemajac de Brizuela.
- 11:30 hrs Atemajac de Brizuela.
- 11:50 hrs Entronque La Frontera-Carretera a Tapalpa.
- 12:40 hrs Entronque carretera libre a Cd. Guzman-Tapalpa.
- 13 :00 hrs Sayula (paso por la plaza principal)
- 13:10 hrs Apango en carretera Sayula-San Gabriel km 25.
- 14:00 hrs Sayula (Semáforo junto a zona militar).
- 14:20 hrs Entronque carretera libre a Cd. Guzman-Tapalpa
- 14:38 hrs Entronque La Frontera-Carretera a Tapalpa.
- 15:25 hrs Atemajac de Brizuela.



15:52 hrs

Entronque carretera libre Cd. Guzman-Atemajac de B.

16:30 hrs

Meta final en terreno ubicado en 8 de julio y periférico junto a Planta H.P.

laboratory@depsa.com.mx

17 de septiembre de 2010

Solicitamos el apoyo de una unidad en la salida del evento y el aviso a las delegaciones por las cuales pasa el evento para que ayuden a facilitar el paso de los vehículos. Estaremos contando con la participación de 25 vehículos de competencia.

De antemano agradecemos todas las atenciones que sirva prestar a la presente y quedamos a sus órdenes para cualquier duda o aclaración.

Encargado del despacho de la Dirección General de Delegaciones Foráneas.

ATENTAMENTE

Ing. Luis Enrique García S.

Director del Evento

Tel oficina (33)36-28-25-90 ext 135

Cel: (33)3157-34-74

Email: laboratory@depsa.com.mx

11:50 hrs

Entronque La Frontera-Carretera a Tapalpa.

12:40 hrs

Entronque carretera libre a Cd. Guzman-Tapalpa.

13:00 hrs

Soyula (paso por la plaza principal)

13:10 hrs

Aviango en carretera Soyula-San Gabriel km 25.

14:00 hrs

Jexvía (Semáforo junto a zona militar).

18:20 hrs

Entronque carretera libre a Cd. Guzman-Tapalpa.

14:38 hrs

Entronque La Frontera-Carretera a Tapalpa.

15:25 hrs

Atemajac de Brucela.

RECIBIDO
21 SEP 2010
E. L. GARCÍA S.



Anteriormente agradecemos todas las atenciones que sirva prestar a
pedimos a sus órdenes para cualquier duda o aclaración.

20 de septiembre del 2010

Folio: 2009001-10

Dr. Joaquín Jiménez Flores

Director General

Hospital Real San José

Por este medio y de acuerdo a lo platicado con Ud. El día de hoy, solicito el apoyo por parte del Hospital para ser nuestro hospital sede para nuestro evento denominado Rally Ruta del Sol CASAC el cual, cuenta con el aval y sanción de la Comisión Nacional de Rallies México y la Federación Mexicana de Automovilismo Deportivo. Nuestro evento se va a llevar a cabo el día 2 de octubre, arrancado a las 10:00 hrs y terminando a las 17:00 hrs aquí en la Cd. De Guadalajara Jalisco.

Para le realización del evento es vital contar con su apoyo para en caso de cualquier percance, contar con las instalaciones necesarias para la atención de cualquier persona accidentada como ya es bien conocido por ustedes.

El apoyo que requerimos es el que el personal de su hospital esté en alerta e informados del evento durante la realización de los eventos, es vital el contar con una persona que usted designe como contacto para poder comunicarnos con el en caso de requerirse. Nuestra organización cuenta con personal médico capacitado para hacer la primera intervención, estabilización y traslado del paciente en caso de accidente. Cabe mencionar que los gastos originados en caso de cualquier accidente, serán cubiertos por el paciente en cuestión ya que cuentan con un seguro contratado por la organización para este tipo de eventos. El encargado de nuestra área médica es el Dr. Armando Olmos con amplia experiencia en la realización de este tipo de eventos.

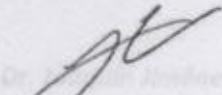
De igual forma nos gustaría nos indicaran quien será el contacto en el hospital para que el Dr. Olmos se ponga en contacto con él en la semana previa a cada evento.

De antemano agradecemos todas las atenciones que sirva prestar a la presente y quedamos a sus órdenes para cualquier duda o aclaración.

Club Automovilístico
Santiago, A.C.

20 de septiembre del 2010

Folio: 2009001-30


Dr. Armado Olmos

ATENTAMENTE

Ing. Luis Enrique García S.

Director del Evento

CLUB AUTOMOVILISTICO SANTIAGO A.C.

Géminis N° 4210


COL. Jardines Vallarta

Zapopan Jalisco

TEL Y FAX: (33)3612-51-52

EMAIL: luis_enrique_g@hotmail.com




Real San José
HOSPITAL
Av. Lázaro Cárdenas No. 449
Cr. Jardines de San Ignacio
Zapopan, Jal., México C.P. 45040
Tel. 01 (33) 1078 8300
info@hrs.com.mx
www.hrs.com.mx

El apoyo que requerimos es el que el personal de su hospital esté en alerta e informado del evento durante la realización de los eventos, es vital el contar con una persona que usted designe como contacto para poder comunicarnos con él en caso de requerirse. Nuestra organización cuenta con personal médico capacitado para hacer la primera intervención, estabilización y traslado del paciente en caso de accidente. Cabe mencionar que los gastos engrados en caso de cualquier accidente, serán cubiertos por el paciente en cuestión ya que cuentan con un seguro contratado por la organización para este tipo de eventos. El encargado de nuestra área médica es el Dr. Armado Olmos con amplia experiencia en la realización de este tipo de eventos.

De igual forma nos gustaría nos indicaran quien será el contacto en el hospital para que el Dr. Olmos se ponga en contacto con él en la semana previa a cada evento.

Solicitamos el apoyo con el aviso a las unidades que se encuentren en la zona para su conocimiento del paso del evento.

De antemano agradecemos todas las atenciones que sirva prestar a la presente y quedamos a sus órdenes para cualquier duda o aclaración.

17 de septiembre de 2010.

Folios: 17103-10

Comandante

Coordinación Estatal Jalisco de la Policía Federal

ATENTAMENTE

Ing. Luis Enrique García S.

Director del Evento

Tel oficina (33)36-28-25-90 ext 135

Cel: (33)3157-34-74

Email: laboratory@depsa.com.mx

- 10:30 hrs. Planta ITESO, en periférico y camino al ITESO
- 11:30 hrs. Entronque carretera libre a colima y carretera a Atemajac de Bribualá.
- 11:50 hrs. Entronque La Frontera-Carretera a Tapalpa.
- 12:40 hrs. Entronque carretera libre a Cd. Guzman-Tapalpa.
- 13:00 hrs. Sayula (paso por la plaza principal)
- 13:30 hrs. Apango en carretera Sayula-San Gabriel km 25.
- 14:00 hrs. Sayula (Semáforo junto a zona militar).
- 14:20 hrs. Entronque carretera libre a Cd. Guzman-Tapalpa.
- 14:30 hrs. Entronque La Frontera-Carretera a Tapalpa.
- 15:25 hrs. Atemajac de Bribualá.
- 15:52 hrs. Entronque carretera libre Cd. Guzman-Atemajac de B.
- 16:30 hrs. Meta final en terreno ubicado en 2 de julio y periférico junto a Planta H.P.



17 de septiembre de 2010

Folio:17103-10

Comandante

Coordinación Estatal Jalisco de la Policía Federal

Por este medio nos es grato saludarle y a su vez informarle de la realización de nuestro evento denominado Rally Ruta del sol, el cual se llevará a cabo el día sábado 02 de octubre del presente año. El evento forma parte del Campeonato Nacional de Rallies de Regularidad y es avalado por la Comisión Nacional de Rallies México, así como por la Federación Mexicana de Automovilismo Deportivo A.C.

Este evento circula por las carreteras de nuestro estado y se basa en una competencia contra promedios de velocidad, respetando siempre las normas y leyes vigentes de tránsito.

Nuestro evento circula por las siguientes poblaciones de acuerdo a los horarios aquí plasmados:

- | | |
|------------|--|
| 10:00 hrs | Plaza ITESO, en periférico y camino al ITESO |
| 11:00 hrs | Entronque carretera libre a colima y carretera a Atemajac de Brizuela. |
| 11:30 hrs | Atemajac de Brizuela. |
| 11:50 hrs | Entronque La Frontera-Carretera a Tapalpa. |
| 12:40 hrs | Entronque carretera libre a Cd. Guzman-Tapalpa. |
| 13 :00 hrs | Sayula (paso por la plaza principal) |
| 13:10 hrs | Apango en carretera Sayula-San Gabriel km 25. |
| 14:00 hrs | Sayula (Semáforo junto a zona militar). |
| 14:20 hrs | Entronque carretera libre a Cd. Guzman-Tapalpa |
| 14:38 hrs | Entronque La Frontera-Carretera a Tapalpa. |
| 15:25 hrs | Atemajac de Brizuela. |
| 15:52 hrs | Entronque carretera libre Cd. Guzman-Atemajac de B. |
| 16:30 hrs | Meta final en terreno ubicado en 8 de julio y periférico junto a Planta H.P. |



GOBIERNO DEL
ESTADO DE JALISCO

305073

2010 SEP 21 AM 10 37

DESPATCHO DEL SECRETARIO
SECRETARIA DE VIALIDAD Y TRANSPORTE

17 de septiembre de 2010

Solicitamos el apoyo de una unidad en la salida del evento y el aviso a la **Folio:17103-10**
por las cuales base el evento para que ayuden a facilitar el paso de los vehículos. Estaremos
Secretaria de vialidad y transporte vehículos de competencia.

L.A.E Diego Monraz Villaseñor.

Secretario de Vialidad

Por este medio nos es grato saludarle y a su vez informarle de la realización de nuestro evento denominado Rally Ruta del sol, el cual se llevará a cabo el día sábado 02 de octubre del presente año. El evento forma parte del Campeonato Nacional de Rallies de Regularidad y es avalado por la Comisión Nacional de Rallies México, así como por la Federación Mexicana de Automovilismo Deportivo A.C.

Este evento circula por las carreteras de nuestro estado y se basa en una competencia contra promedios de velocidad, respetando siempre las normas y leyes vigentes de tránsito.

Nuestro evento circula por las siguientes poblaciones de acuerdo a los horarios aquí plasmados:

- 10:00 hrs Plaza ITESO, en periférico y camino al ITESO
- 11:00 hrs Entronque carretera libre a colima y carretera a Atemajac de Brizuela.
- 11:30 hrs Atemajac de Brizuela.
- 11:50 hrs Entronque La Frontera-Carretera a Tapalpa.
- 12:40 hrs Entronque carretera libre a Cd. Guzman-Tapalpa.
- 13 :00 hrs Sayula (paso por la plaza principal)
- 13:10 hrs Apango en carretera Sayula-San Gabriel km 25.
- 14:00 hrs Sayula (Semáforo junto a zona militar).
- 14:20 hrs Entronque carretera libre a Cd. Guzman-Tapalpa
- 14:38 hrs Entronque La Frontera-Carretera a Tapalpa.
- 15:25 hrs Atemajac de Brizuela.

15:52 hrs

Entronque carretera libre Cd. Guzman-Atemajac de B.

16:30 hrs

Meta final en terreno ubicado en 8 de julio y periférico junto a Planta H.P.

SONIDO, S.C.

RESPONSO DEL SECRETARIO
ESTADO DE JALISCO

17 de septiembre de 2010

Solicitamos el apoyo de una unidad en la salida del evento y el aviso a las delegaciones por las cuales pasa el evento para que ayuden a facilitar el paso de los vehículos. Estaremos contando con la participación de 25 vehículos de competencia.

De antemano agradecemos todas las atenciones que sirva prestar a la presente y quedamos a sus órdenes para cualquier duda o aclaración.

ATENTAMENTE

Ing. Luis Enrique García S.

Director del Evento

Tel oficina (33)36-28-25-90 ext 135

Cel: (33)3157-34-74

Email: laboratory@depsa.com.mx

11:50 hrs

Entronque La Frontera-Carretera a Tapalpa.

12:40 hrs

Entronque carretera libre a Cd. Guzman-Tapalpa.

13:30 hrs

Soyula (paso por la plaza principal)

13:30 hrs

Apango en carretera Soyula-San Gabriel km 25.

14:00 hrs

Soyula (Desdóforo junto a zona militar).

14:20 hrs

Entronque carretera libre a Cd. Guzman-Tapalpa


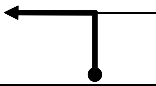
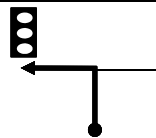

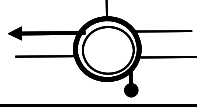
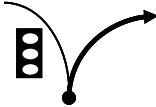


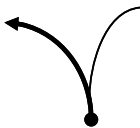

14:35 hrs

Entronque La Frontera-Carretera a Tapalpa.

15:25 hrs

Atemajac de Brizuela.

XXXVI RALLY RUTA DEL SOL

ETAPA N: 1 TIPO: TANSITO LONGITUD: 33.480 DE: SALIDA PLAZA ANDARES A: POSTE PEMEX LAS CUATAS						
DEL KM AL KM	DISTANCIA ODOMETRO	TIEMPO PARCIAL	VEL	SEÑAS	INSTRUCCIONES	HORA IDEAL
	0.000	0:35:00	57.4		SALIDA EN POSTE JUNTO A LETRERO CINEPOLIS PLAZA ANDARES	0:00:00
	0.090				ENTRONQUE, TOMAR A LA IZQUIERDA Y CARGARSE AL CARRIL IZQUIERDO	
	0.280				SEMAFORO, VUELTA A LA IZQUIERDA RUMBO A ACUEDUCTO SUR-PABLO NERUDA	
	0.680				CONTINUAR POR CARRIL LATERAL.	
	0.830				SEMAFORO, RODEAR GLORIETA CON RUMBO A PERIFERICO-TROMPO MAGICO	
	0.970				SEMAFORO SUPER LA PLAYA, SEGUIR DE FRENTE POR AV. ACUEDUCTO	
	2.120				SEMAFORO JUNTO A AGENCIA MAZDA, SEGUIR DE FRENTE RUMBO A SALTILLO PERIFERICO	
	2.850				INGRESAR A TUNEL CON RUMBO A PTO VALLARTA-COLIMA-TROMPO MAGICO	
	3.150				ENTRONQUE SEGUIR POR LA IZQUIERDA	
	3.350				INCORPORARSE A PERIFERICO PRECAUCION	




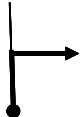
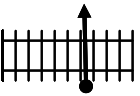
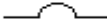


DEL KM AL KM	DISTANCIA ODOMETRO	TIEMPO PARCIAL	VEL	SEÑAS	INSTRUCCIONES	HORA IDEAL
	5.880				SEMAFORO SAN JUAN DE OCOTAN, SEGUIR DE FRENTE RUMBO A NOGALES-PTO VALLARTA	
	8.090				LETRERO EN PUENTE MEXICO-CHAPALA-COLIMA SEGUIR DE FRENTE	
	11.890				LETRERO SUPERIOR LADO DERECHO MORELIA-AV GUADALUPE, SEGUIR DE FRENTE	
	15.750				PUENTE SUPERIOR MARIANO OTERO	
	17.530				TOMAR A LA DERECHA RUMBO A MANZANILLO COLIMA, CONTINUAR POR LATERAL	
	18.790				INGRESAR A CARRILES CENTRALES FRENTE A PEMEX	
	19.450				LETRERO SUPERIOR COLIMA-CD. GUZMAN-TAPALPA	
	26.080				LETRERO SUPERIOR MANZANILLO-ACATLAN INGRESAR POR CARRIL CENTRAL A TUNEL	
	28.840				KM 134 L.D. INICIA COMPARACION DE ODOMETROS 0.000	
	29.840				KM 135 L.D. PINTADO AL PISO EN ACOTAMIENTO (AL FINAL DE TIENDA 7ELEVEN) 1.000	
	33.480				FIN DE ETAPA EN POSTE LETRERO PEMEX LAS CUATAS.	0:35:00

XXXVI RALLY RUTA DEL SOL

ETAPA N: 2
TIPO: LIMITADA
LONGITUD: 37.330
DE: PEMEX "LAS CUATAS"
A: KM 6 CARRETERA GDL-ATEMAJAC DE B.







DEL KM AL KM	DISTANCIA ODOMETRO	TIEMPO PARCIAL	VEL	SEÑAS	INSTRUCCIONES	HORA IDEAL
	0.000	0:25:00	89.6		LETRERO PEMEX INICIO DE ETAPA.	0:35:00
	0.070				LETRERO SUPERIOR. DE FRENTE RUMBO A COLIMA.	
	8.320				KM 121 L.I.	
	10.340				DE FRENTE RUMBO A COLIMA	
	10.800				A LA DERECHA, DEBAJO DE PUENTE RUMBO A BARRA DE NAVIDAD.	
	11.190				PRECAUCION ENTRONQUE, CEDA EL PASO, INICIA DOBLE CARRIL.	
	13.470				A LA DERECHA, RUMBO A COLIMA.	
	17.620				POR LA IZQ RUMBO A TAPALPA	
	17.810				PRECAUCION TOMAR POR LA IZQ. RUMBO A CD. GUZMAN.	
	24.700				ENTRONQUE LOS POZOS SEGUIR DE FRENTE	

DEL KM AL KM	DISTANCIA ODOMETRO	TIEMPO PARCIAL	VEL	SEÑAS	INSTRUCCIONES	HORA IDEAL
	31.260				LETRERO SUPERIOR CD. GUZMÁN ATEMAJAC	
	31.400				TOMAR A LA DERECHA RUMBO A ATEMAJAC DE BRIZUELA	
	32.090				PRECAUCIÓN VIAS FFCC	
	36.500				TOPES (2)	
	36.900				TOPE Y ENTRONQUE SEGUIR DE FRENTE. INICIAN VIBRADORES	
	37.530				KM 6 L.I. PINTADO AL PISO. FIN DE ETAPA	1:00:00

XXXVI RALLY RUTA DEL SOL

ETAPA N: 3 TIPO: REGULARIDAD LONGITUD: 6.990 DE: KM 6 CARRETERA GDL-ATEMAJAC DE B. A: KM 13 CARRETERA GDL-ATEMAJAC DE B.						
						
DEL KM AL KM	DISTANCIA ODOMETRO	TIEMPO PARCIAL	VEL	SEÑAS	INSTRUCCIONES	HORA IDEAL
KM 6	0.000				KM 6 L.D. PINTADO AL PISO	1:00:00
6 AL 7	1.000	0:00:57	63.2		KM 7 L.D.	1:00:57
7 AL 8	1.000	0:00:54	66.7		KM 8 L.I.	1:01:51
8 AL 9	0.920	0:01:06	50.2		KM 9 L.D. PINTADO AL PISO	1:02:57
9 AL 10	0.980	0:01:04	55.1		KM 10 PINTADO AL PISO AMBOS LADOS.	1:04:01
10 AL 11	1.000	0:01:02	58.1		KM 11 PINTADO AL PISO	1:05:03
11 AL 12	1.000	0:01:03	57.1		KM 12 PINTADA AL CENTRO EN EL PISO	1:06:06
	0.480				BACHE GRANDE EN CARRIL DERECHO!!!!	
12 AL 13	0.990	0:01:06	54.0		KM 13 PINTADO AL PISO FIN DE ETAPA	1:07:12

XXXVI RALLY RUTA DEL SOL

ETAPA N: 4 TIPO: LIMITADA LONGITUD: 3.000 DE: KM 13 CARRETERA GDL-ATEMAJAC DE B. A: KM 16 CARRETERA GDL-ATEMAJAC DE B.							
DEL KM AL KM	DISTANCIA ODOMETRO	TIEMPO PARCIAL	VEL	SEÑAS	INSTRUCCIONES	HORA IDEAL	
	0.000	0:02:30	72.0		KM 13 PINTADO AL PISO. INICIO DE ETAPA	1:07:12	
	2.080				KM 15 PINTADO AL PISO		
	3.000				KM 16 L.I. FIN DE ETAPA	1:09:42	







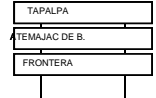



XXXVI RALLY RUTA DEL SOL

ETAPA N: 5
TIPO: REGULARIDAD
LONGITUD: 8.870
DE: KM 16 CARRETERA ATEMAJAC DE B.
A: KM 25 CARRETERA ATEMAJAC DE B.



DEL KM AL KM	DISTANCIA ODOMETRO	TIEMPO PARCIAL	VEL	SEÑAS	INSTRUCCIONES	HORA IDEAL
KM16	0.000				KM 16 L.I.PINTADO AL PISO	1:09:42
16 AL 17	1.000	0:00:50	72.0		KM 17 PINTADO AL PISO AL CENTRO	1:10:32
17 AL 18	0.990	0:00:51	69.9		KM 18 PINTADO AL PISO AL CENTRO	1:11:23
18 AL 19	0.990	0:00:45	79.2		KM 19 PINTADO AL PISO AL CENTRO	1:12:08
19 AL 20	1.090	0:00:58	67.7		KM 20 L.I. MOJONERA	1:13:06
20 AL 21	1.010	0:01:01	59.6		KM 21 L.D.	1:14:07
21 AL 22	0.990	0:01:00	59.4		KM 22 L.I. PINTADO AL PISO	1:15:07
22 AL 23	0.990	0:01:01	58.4		KM 23 PINTADO AL PISO	1:16:08
23 AL 24	0.920	0:00:58	57.1		KM 24 PINTADO AL PISO	1:17:06
24 AL 25	0.970	0:00:48	72.8		KM 25 MOJONERA FIN DE ETAPA	1:17:54

XXXVI RALLY RUTA DEL SOL

ETAPA N: 6 TIPO: LIMITADA LONGITUD: 12.000 DE: KM 25 CARRETERA ATEMAJAC DE B. A: KM 37 CARRETERA ATEMAJAC-FRONTERA						
DEL KM AL KM	DISTANCIA ODOMETRO	TIEMPO PARCIAL	VEL	SEÑAS	INSTRUCCIONES	HORA IDEAL
	0.000	0:09:00	80.0		KM 25 L.D. INICIO DE ETAPA	1:17:54
	0.620				PRECAUCIÓN POR LA IZQ. PASO MALO	
	1.330				ENTRONQUE PELIGROSO TOMAR POR LA IZQUIERDA	
	4.960				KM 30 L.I.	
	5.910				ENTRONQUE SEGUIR DE FRENTE	
	7.660				VIBRADORES Y PEMEX L.I.	
	8.950				LETRERO " TAPALPA-ATEMAJAC DE B. FRONTERA" PROXIMO ENTRONQUE	
	9.130				ENTRONQUE, PRECAUCIÓN TOMAR POR LA IZQUIERDA	
	11.030				KM 36 L.I. INVERTIDO	
	12.040				KM 37 L.D. FIN DE ETAPA	1:26:54








XXXVI RALLY RUTA DEL SOL









ETAPA N: 7 TIPO: REGULARIDAD LONGITUD: 7.980 DE: KM 37 CARRETERA ATEMAJAC-FRONTERA A: KM 45 CARRETERA ATEMAJAC-FRONTERA						
DEL KM AL KM	DISTANCIA ODOMETRO	TIEMPO PARCIAL	VEL	SEÑAS	INSTRUCCIONES	HORA IDEAL
KM 37	0.000				KM 37 L.D. INICIO DE ETAPA	1:26:54
37 AL 38	0.990	0:00:44	81.0		KM 38 L.I. INVERTIDO	1:27:38
38 AL 39	1.050	0:00:43	87.9		KM 39 L.I. MOJONERA	1:28:21
39 AL 40	0.950	0:00:49	69.8		KM 40 L.I. INVERTIDO	1:29:10
40 AL 41	1.000	0:00:45	80.0		KM 41 L.D.	1:29:55
41 AL 42	1.000	0:00:50	72.0		KM 42 L.I. INVERTIDO	1:30:45
42 AL 43	1.060	0:01:06	57.8		KM 43 L.D.	1:31:51
43 AL 44	0.930	0:00:56	59.8		KM 44 L.I. INVERTIDO	1:32:47
44 AL 45	0.990	0:00:50	71.3		KM 45 AL PISO .FIN DE ETAPA	1:33:37







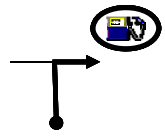
XXXVI RALLY RUTA DEL SOL

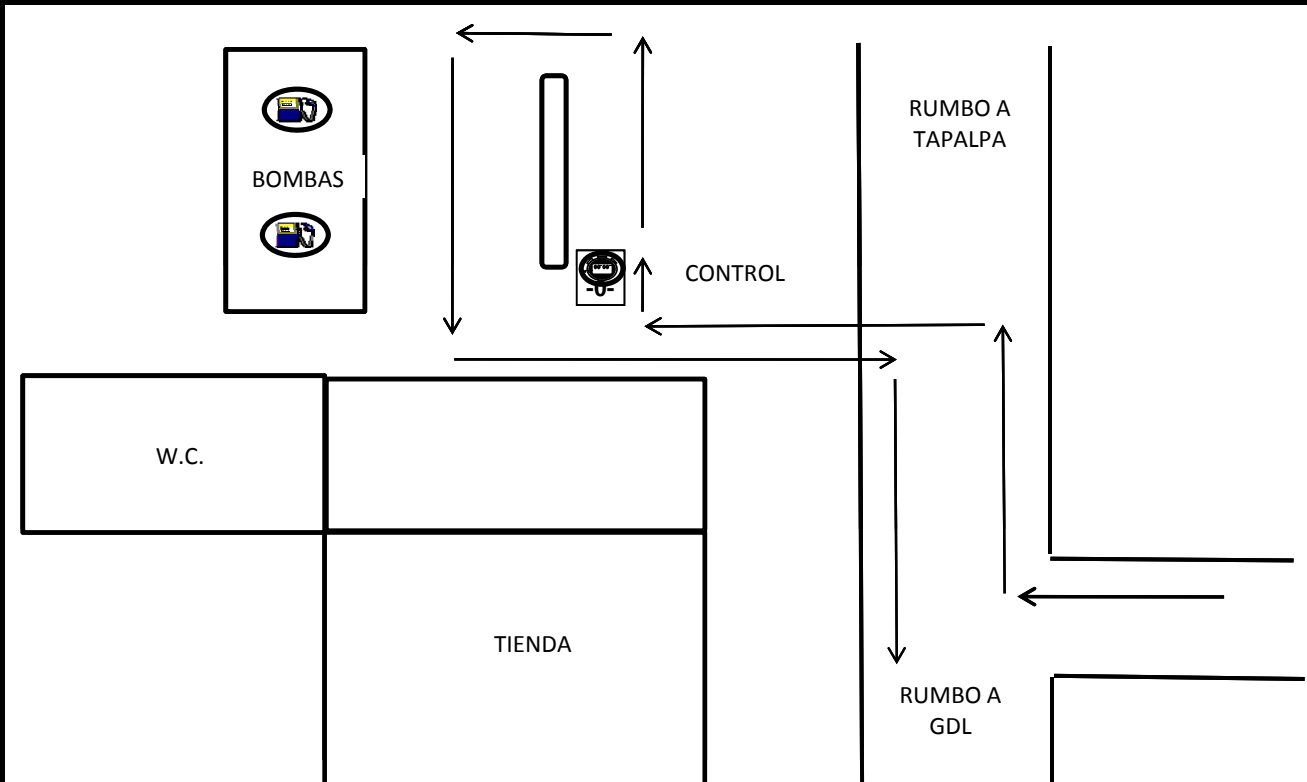
ETAPA N: 8 TIPO: TRANSITO LONGITUD: 3.010 DE: KM 45 CARRETERA ATEMAJAC-FRONTERA A: KM 48 CARRETERA ATEMAJAC-FRONTERA						
						
DEL KM AL KM	DISTANCIA ODOMETRO	TIEMPO PARCIAL	VEL	SEÑAS	INSTRUCCIONES	HORA IDEAL
	0.000	0:05:00	36.12		KM 45 L.D. INICIO DE ETAPA	1:33:37
	0.330				INICIA POBLADO JUANACATLAN ZONA DE TOPES (6)	
	2.010				KM 47 L.D.	
	3.010				KM 48 L.I. MOJONERA. FIN DE ETAPA	1:38:37

XXXVI RALLY RUTA DEL SOL

ETAPA N: 9 TIPO: REGULARIDAD LONGITUD: 5.940 DE: KM 48 CARRETERA ATEMAJAC-FRONTERA A: KM 54 CARRETERA ATEMAJAC-FRONTERA						
						
DEL KM AL KM	DISTANCIA ODOMETRO	TIEMPO PARCIAL	VEL	SEÑAS	INSTRUCCIONES	HORA IDEAL
KM 48	0.000				KM 48 L.D. INICIO DE ETAPA	1:38:37
48 AL 49	1.000	0:00:52	69.2		KM 49 L.D.	1:39:29
49 AL 50	0.980	0:00:54	65.3		KM 50 PINTADO AL PISO.	1:40:23
50 AL 51	0.990	0:00:54	66.0		KM 51 L.D.	1:41:17
51 AL 52	0.990	0:00:49	72.7		KM 52 L.I. INVERTIDO	1:42:06
52 AL 53	0.990	0:01:01	58.4		KM 53 L.D.	1:43:07
53 AL 54	0.970	0:00:36	97.0		KM 54 L.I. INVERTIDO. FIN DE ETAPA	1:43:43

XXXVI RALLY RUTA DEL SOL


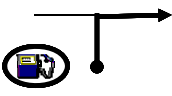




DEL KM AL KM	DISTANCIA ODOMETRO	TIEMPO PARCIAL	VEL	SEÑAS	INSTRUCCIONES	HORA IDEAL
ETAPA N: 10 TIPO: TRANSITO CON SERVICIO LONGITUD: 2.560 DE: KM 54 CARRETERA ATEMAJAC-FRONTERA A: PEMEX FRONTERA						
						
	0.000	0:30:00	5.1		KM 54 L.I. INICIO DE ETAPA	1:43:43
	1.370				LETRERO L.D. SAN ANTONIO	
	2.490				PRECAUCIÓN TOPE	
	2.560				ENTRONQUE PRECAUCIÓN TOMAR A LA DERECHA RUMBO A TAPALPA E INGRESAR A PEMEX. FIN DE ETAPA, NO PENALIZA ADELANTO. VACIAR CHIPS	2:13:43













RUMBO A TAPALPA

RUMBO A GDL

XXXVI RALLY RUTA DEL SOL

ETAPA N: 11 TIPO: TRANSITO LONGITUD: 4.540 DE: PEMEX FRONTERA A: KM 21 CARRETERA TAPALPA-GUADALAJARA						
						
DEL KM AL KM	DISTANCIA ODOMETRO	TIEMPO PARCIAL	VEL	SEÑAS	INSTRUCCIONES	HORA IDEAL
	0.000	0:03:50	71.1		PEMEX INICIO DE ETAPA. SALIR RUMBO A GUADALAJARA. PONER ODOMETRO EN CEROS EN JARDINERA	2:13:43
	0.090				TOPE	
	1.490				KM 24 L.D.	
	3.520				KM 22 L.I.	
	4.540				KM 21 L.I. FIN DE ETAPA	2:17:33

XXXVI RALLY RUTA DEL SOL

ETAPA N: 12 TIPO: REGULARIDAD LONGITUD: 19.040 DE: KM 21 CARRETERA TAPALPA-GUADALAJARA A: KM 2 CARRETERA TAPALPA-GUADALAJARA						
DEL KM AL KM	DISTANCIA ODOMETRO	TIEMPO PARCIAL	VEL	SEÑAS	INSTRUCCIONES	HORA IDEAL
KM 21	0.000				KM 21 L.I. INICIO DE ETAPA	2:17:33
21 AL 20	0.980	0:01:02	56.9		KM 20 L.I.	2:18:35
20 AL 19	1.000	0:01:00	60.0		KM 19 L.I.AL PISO	2:19:35
19 AL 18	0.990	0:00:51	69.9		KM 18 L.I.AL PISO	2:20:26
18 AL 17	1.000	0:00:54	66.7		KM 17 PINTADO AL PISO	2:21:20
17 AL 16	0.800	0:00:54	53.3		KM 16 L.I. MOJONERA	2:22:14
16 AL 15	1.030	0:00:58	63.9		KM 15 L.I. MOJONERA	2:23:12
15 AL 14	1.000	0:01:00	60.0		KM 14 (NO HAY MOJONERA)	2:24:12
14 AL 13	1.110	0:00:58	68.9		KM 13 PINTADO AL PISO L.I.	2:25:10
13 AL 12	1.050	0:00:54	70.0		KM 12 L.I. MOJONERA	2:26:04



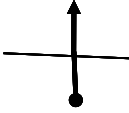
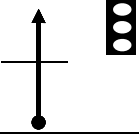
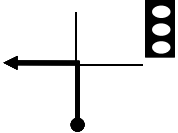
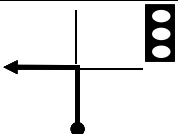
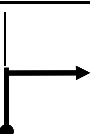



DEL KM AL KM	DISTANCIA ODOMETRO	TIEMPO PARCIAL	VEL	SEÑAS	INSTRUCCIONES	HORA IDEAL
12 AL 11	1.110	0:01:02	64.5		KM 11 L.I. MOJONERA	2:27:06
11 AL 10	1.060	0:00:55	69.4		KM 10 L.I. MOJONERA	2:28:01
10 AL 9	1.070	0:01:00	64.2		KM 9 L.D. MOJONERA	2:29:01
9 AL 8	0.830	0:01:12	41.5		KM 8 L.D. AL PISO	2:30:13
8 AL 7	1.020	0:01:00	61.2		KM 7 L.I. AL PISO	2:31:13
7 AL 6	1.010	0:00:55	66.1		KM 6 L.D. AL PISO	2:32:08
6 AL 5	0.970	0:01:00	58.2		KM 5 L.I.	2:33:08
5 AL 4	1.040	0:00:54	69.3		KM 4 L.D. AL PISO	2:34:02
4 AL 3	0.990	0:00:48	74.3		KM 3 L.I.	2:34:50
3 AL 2	1.000	0:00:54	66.7		KM 2 L.D.	2:35:44

XXXVI RALLY RUTA DEL SOL

ETAPA N: 13
TIPO: TRANSITO
LONGITUD: 20.230
DE: KM 2 CARRETERA TAPALPA-GUADALAJARA
A: KM 4 CARRETERA SAYULA-SAN GABRIEL





DEL KM AL KM	DISTANCIA ODOMETRO	TIEMPO PARCIAL	VEL	SEÑAS	INSTRUCCIONES	HORA IDEAL
KM 2	0.000	0:21:00	57.8		KM 2 AL PISO L.D. INICIO DE ETAPA	2:35:44
	1.990				ENTRONQUE!!! TOMAR A LA DERECHA RUMBO A CD. GUZMAN.	
	7.660				KM 60 L.D.	
	10.090				INICIA TRAMO EN REPARACION	
	10.740				TERMINA TRAMO EN REPARACION	
	13.840				SEMAFORO. TOMAR A LA DERECHA RUMBO A SAN GABRIEL JUNTO A ZONA MILITAR	
	13.890				TOPES (2)	
	14.110				TOPES (2) INICIA CAMELLON	
	14.460				TERMINA CAMELLON	
	14.490				TOPE, PASO UNO Y UNO	

DEL KM AL KM	DISTANCIA ODOMETRO	TIEMPO PARCIAL	VEL	SEÑAS	INSTRUCCIONES	HORA IDEAL
	14.930				ALTO TOTAL. PASO UNO Y UNO.	
	15.090				SEMAFORO, SEGUIR DE FRENTE POR AV. INDEPENDENCIA	
	15.280				VUELTA A LA IZQUIERDA FRENTE AL PORTAL GALEANA RODEANDO LA PLAZA.	
	15.380				SEMAFORO FRENTE A LETRERO "ALARMA DEL VOLCAN" TOMAR POR LA IZQUIERDA	
	15.430				VUELTA A LA DERECHA JUNTO A TEMPLO POR CALLE JUAREZ	
	15.590				PEMEX LADO IZQUIERDO	
	16.270				TOPE INICIA CARRETERA	
	20.230				KM 4 L.D. PINTADO AL PISO. FIN DE ETAPA.	2:56:44




XXXVI RALLY RUTA DEL SOL

ETAPA N: 14
TIPO: REGULARIDAD
LONGITUD: 5.260
DE: KM 4 CARRETERA SAYULA-SAN GABRIEL
A: KM 9 CARRETERA SAYULA-SAN GABRIEL



DEL KM AL KM	DISTANCIA ODOMETRO	TIEMPO PARCIAL	VEL	SEÑAS	INSTRUCCIONES	HORA IDEAL
KM 4	0.000				KM 4 L.D.PINTADO AL PISO INICIO DE ETAPA	2:56:44
4 AL 5	0.980	0:00:57	61.9		KM 5 L.I.	2:57:41
5 AL 6	1.000	0:00:56	64.3		KM 6 L.D. PINTADO AL PISO	2:58:37
6 AL 7	1.010	0:00:54	67.3		KM 7 L.D. PINTADO AL PISO	2:59:31
7 AL 8	1.020	0:00:52	70.6		KM 8 L.D.	3:00:23
8 AL 9	1.090	0:00:49	80.1		KM 9 LADO DERECHO PINTADO AL PISO FIN DE ETAPA.	3:01:12






XXXVI RALLY RUTA DEL SOL

<p>ETAPA N: 15</p> <p>TIPO: LIMITADA</p> <p>LONGITUD: 2.880</p> <p>DE: KM 9 CARRETERA SAYULA-SAN GABRIEL</p> <p>A: KM 12 CARRETERA SAYULA-SAN GABRIEL</p>						
						
DEL KM AL KM	DISTANCIA ODOMETRO	TIEMPO PARCIAL	VEL	SEÑAS	INSTRUCCIONES	HORA IDEAL
	0.000	0:02:30	69.1		KM 9 L.D. AL PISO INICIO DE ETAPA	3:01:12
	2.880				KM 12 L.D. FIN DE ETAPA	3:03:42




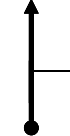

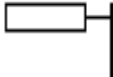

XXXVI RALLY RUTA DEL SOL

ETAPA N: 16
TIPO: REGULARIDAD
LONGITUD: 4.170
DE: KM 12 CARRETERA SAYULA-SAN GABRIEL
A: KM 16 CARRETERA SAYULA-SAN GABRIEL






DEL KM AL KM	DISTANCIA ODOMETRO	TIEMPO PARCIAL	VEL	SEÑAS	INSTRUCCIONES	HORA IDEAL
KM 12	0.000				KM 12 L.D. INICIO DE ETAPA	3:03:42
12 AL 13	1.020	0:00:56	65.6		KM 13 L.D. PINTADO AL PISO	3:04:38
13 AL 14	1.000	0:00:50	72.0		KM 14 L.I. (NO SE VE)	3:05:28
14 AL 15	1.020	0:00:44	83.5		KM 15 L.I.	3:06:12
15 AL 16	1.070	0:01:00	64.2		KM 16 L.D. MOJONERA FIN DE ETAPA	3:07:12

XXXVI RALLY RUTA DEL SOL

ETAPA N: 17 TIPO: LIMITADA LONGITUD: 8.940 DE: KM 16 CARRETERA SAYULA-SAN GABRIEL A: LETRERO "CENTRO SUPERA DIF"						
						
DEL KM AL KM	DISTANCIA ODOMETRO	TIEMPO PARCIAL	VEL	SEÑAS	INSTRUCCIONES	HORA IDEAL
	0.000	0:06:00	89.4		KM 16 L.I. PINTADO AL PISO INICIO DE ETAPA	3:07:12
	2.300				FUERTES CURVAS!!!	
	2.960				ENTROQUE TERRACERIA "LAGUNILLAS-EL VELADERO" SEGUIR DE FRENTE	
	6.830				KM 23 L.D.	
	8.120				LETRERO APANGO	
	8.940				LETRERO "CENTRO SUPERA DIF" JUNTO A PARADA DE CAMION, FIN DE ETAPA. DAR VUELTA EN U Y ESPERAR SU TIEMPO DE ARRANCADA.	3:13:12


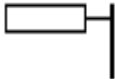
XXXVI RALLY RUTA DEL SOL

ETAPA N: 18 TIPO: TRANSITO LONGITUD: 0.000 DE: KM 9 CARRETERA SAYULA-SAN GABRIEL A: KM 12 CARRETERA SAYULA-SAN GABRIEL						
						
DEL KM AL KM	DISTANCIA ODOMETRO	TIEMPO PARCIAL	VEL	SEÑAS	INSTRUCCIONES	HORA IDEAL
	0.000	0:30:00	0.0		LETRERO CENTRO DEL DIF L.D. VACIAR CHIPS	3:13:12
					DAR VUELTA EN U PARA ESPERAR SU TIEMPO DE SALIDA.	
	0.000				LETRERO CENTRO DEL DIF L.IZQUIERDO.	3:43:12

XXXVI RALLY RUTA DEL SOL

ETAPA N: 19
TIPO: LIMITADA
LONGITUD: 6.980
DE: LETRERO "CENTRO SUPERA DIF"
A: KM 18 CARRETERA SAN GABRIEL-SAYULA



DEL KM AL KM	DISTANCIA ODOMETRO	TIEMPO PARCIAL	VEL	SEÑAS	INSTRUCCIONES	HORA IDEAL
	0.000	0:05:30	76.1		LETRERO CENTRO SUPERA DIF. INICIO DE ETAPA	3:43:12
	1.080				LETRERO OBEDEZCA LAS SENALES	
	2.110				KM 23 L.I.	
	5.860				LETRERO LAGUNILLAS-P. DE AGUA LADO DERECHO.	
	6.980				KM 18 L.I. FIN DE ETAPA	3:48:42





XXXVI RALLY RUTA DEL SOL

ETAPA N: 20
TIPO: REGULARIDAD
LONGITUD: 5.970
DE: KM 18 CARRETERA SAN GABRIEL-SAYULA
A: KM 12 CARRETERA SAN GABRIEL-SAYULA



DEL KM AL KM	DISTANCIA ODOMETRO	TIEMPO PARCIAL	VEL	SEÑAS	INSTRUCCIONES	HORA IDEAL
KM 18	0.000				KM 18 L.I. INICIO DE ETAPA	3:48:42
18 AL 17	0.990	0:00:45	79.2		KM 17 L.D.	3:49:27
17 AL 16	0.960	0:00:40	86.4		KM 16 L.I.	3:50:07
16 AL 15	0.980	0:00:44	80.2		KM 15 L.D.	3:50:51
15 AL 14	1.020	0:01:00	61.2		KM 14 L.I (NO SE VE)	3:51:51
14 AL 13	1.000	0:00:50	72.0		KM 13 L.D PINTADO AL PISO	3:52:41
13 AL 12	1.000	0:00:56	64.3		KM 12 L.I FIN DE ETAPA	3:53:37

XXXVI RALLY RUTA DEL SOL

ETAPA N: 21 TIPO: LIMITADA LONGITUD: 4.860 DE: KM 12 CARRETERA SAN GABRIEL-SAYULA A: KM 7 CARRETERA SAN GABRIEL-SAYULA						
						
DEL KM AL KM	DISTANCIA ODOMETRO	TIEMPO PARCIAL	VEL	SEÑAS	INSTRUCCIONES	HORA IDEAL
	0.000	0:04:30	64.8		KM 12 L.I. INICIO DE ETAPA	3:53:37
	3.910				KM 8 L.D.	
	4.860				KM 7 L.D. FIN DE ETAPA	3:58:07

XXXVI RALLY RUTA DEL SOL

ETAPA N: 22
TIPO: REGULARIDAD
LONGITUD: 3.010
DE: KM 7 CARRETERA SAN GABRIEL-SAYULA
A: KM 4 CARRETERA SAN GABRIEL-SAYULA



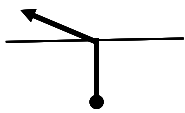
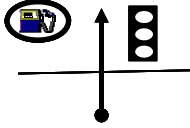
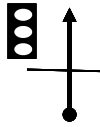

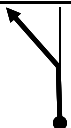
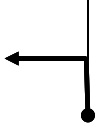

DEL KM AL KM	DISTANCIA ODOMETRO	TIEMPO PARCIAL	VEL	SEÑAS	INSTRUCCIONES	HORA IDEAL
KM 7	0.000				KM 7 L.D. INICIO DE ETAPA	3:58:07
7 AL 6	1.010	0:00:54	67.3		KM 6 L.I.	3:59:01
6 AL 5	1.010	0:00:56	64.9		KM 5 L.D.	3:59:57
5 AL 4	0.980	0:00:57	61.9		KM 4 L.I. AL PISO FIN DE ETAPA	4:00:54

XXXVI RALLY RUTA DEL SOL

ETAPA N: 23
TIPO: TRANSITO
LONGITUD: 20.970
DE: KM 4 CARRETERA SAN GABRIEL-SAYULA
A: KM 2 CARRETERA GUADALAJARA-TAPALPA



DEL KM AL KM	DISTANCIA ODOMETRO	TIEMPO PARCIAL	VEL	SEÑAS	INSTRUCCIONES	HORA IDEAL
KM 4	0.000	0:20:00	62.9		KM 4 AL PISO L.I. INICIO DE ETAPA	4:00:54
	3.650				VIBRADORES	
	3.850				TOMAR A LA DERECHA POR EMPEDRADO RUMBO A GUADALAJARA	
	4.030				ALTO, SEGUIR DE FRENTE	
	4.430				A LA IZQUIERDA RUMBO A GUADALAJARA	
	4.480				A LA DERECHA RUMBO A GUADALAJARA	
	5.440				TOMAR A LA IZQUIERDA POR EMPEDRADO RUMBO A GUADALAJARA	
	5.880				A LA DERECHA RUMBO A GUADALAJARA	
	6.240				A LA IZQUIERDA RUMBO A GUADALAJARA	
	6.620				PRECAUCION!!! ZONA DE BACHES GRANDES EN EMPEDRADO	

DEL KM AL KM	DISTANCIA ODOMETRO	TIEMPO PARCIAL	VEL	SEÑAS	INSTRUCCIONES	HORA IDEAL
	6.820				ALTO TOTAL!!! TOMAR A LA IZQUIERDA CON PRECAUCION POR PAVIMENTO RUMBO A GUADALAJARA.	
	7.060				SEMAFORO FRENTE A PEMEX, SEGUIR DE FRENTE	
	7.550				SEMAFORO, SEGUIR DE FRENTE	
	10.540				INICIA TRAMO EN REPARACION	
	11.220				TERMINA TRAMO EN REPARACION	
	19.300				ENTRONQUE. TOMAR A LA IZQUIERDA RUMBO A TAPALPA.	
	20.970				KM 2 L.D. PINTADO AL PISO. FIN DE ETAPA.	4:20:54

XXXVI RALLY RUTA DEL SOL





ETAPA N: 24
TIPO: REGULARIDAD
LONGITUD: 18.170
DE: KM 2 CARRETERA GUADALAJARA-TAPALPA
A: KM 20 CARRETERA GUADALAJARA-TAPALPA



DEL KM AL KM	DISTANCIA ODOMETRO	TIEMPO PARCIAL	VEL	SEÑAS	INSTRUCCIONES	HORA IDEAL
KM 2	0.000				KM 2 L.I. INICIO DE ETAPA	4:20:54
2 AL 3	1.010	0:00:57	63.8		KM 3 L.D.	4:21:51
3 AL 4	1.000	0:00:57	63.2		KM 4 L.I. AL PISO	4:22:48
4 AL 5	1.040	0:00:54	69.3		KM 5 L.D.	4:23:42
5 AL 6	0.980	0:01:00	58.8		KM 6 L.I. AL PISO	4:24:42
6 AL 7	1.010	0:01:00	60.6		KM 7 L.D. AL PISO	4:25:42
7 AL 8	1.020	0:01:00	61.2		KM 8 L.I. AL PISO	4:26:42
8 AL 9	1.000	0:00:56	64.3		KM 9 L.D. AL PISO	4:27:38
9 AL 10	0.870	0:00:54	58.0		KM 10 L.D.	4:28:32
10 AL 11	1.070	0:00:55	70.0		KM 11 L.D.	4:29:27

DEL KM AL KM	DISTANCIA ODOMETRO	TIEMPO PARCIAL	VEL	SEÑAS	INSTRUCCIONES	HORA IDEAL
11 AL 12	1.110	0:00:58	68.9		KM 12 PINTADO AL PISO	4:30:25
12 AL 13	1.050	0:01:02	61.0		KM 13 L.D.	4:31:27
13 AL 14	0.920	0:00:58	57.1		KM 14 L.D. PINTADO AL PISO	4:32:25
14 AL 15	1.210	0:00:54	80.7		KM 15 L.D. MOJONERA	4:33:19
15 AL 16	1.030	0:00:59	62.8		KM 16 L.I. PINTADO AL PISO	4:34:18
16 AL 17	0.810	0:00:54	54.0		KM 17 PINTADO AL PISO'	4:35:12
17 AL 18	1.000	0:01:00	60.0		KM 18 L.D. PINTADO AL PISO	4:36:12
18 AL 19	1.000	0:01:00	60.0		KM 19 L.I.	4:37:12
19 AL 20	1.010	0:01:00	60.6		KM 20 L.D.FIN DE ETAPA	4:38:12

XXXVI RALLY RUTA DEL SOL

ETAPA N: 25 TIPO: LIMITADA LONGITUD: 5.510 DE: KM 20 CARRETERA GUADALAJARA-TAPALPA A: PEMEX FRONTERA						
DEL KM AL KM	DISTANCIA ODOMETRO	TIEMPO PARCIAL	VEL	SEÑAS	INSTRUCCIONES	HORA IDEAL
	0.000	0:04:00	82.7		KM 20 L.D. INICIO DE ETAPA	4:38:12
	1.990				KM 22, PAVIMENTO EN MAL ESTADO.	
	5.420				TOPE Y ENTRONQUE, SEGUIR DE FRENTE E INGRESAR A PEMEX. SERVICIO.	
	5.510				PEMEX L.I. ENTRADA A SERVICIO, FIN DE ETAPA NO PENALIZA ADELANTO. VACIAR CHIPS	4:42:12

BOMBAS
W.C.
TIENDA

CONTROL



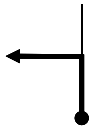


RUMBO A TAPALPA

RUMBO A GDL









XXXVI RALLY RUTA DEL SOL

ETAPA N: 26 TIPO: SERVICIO LONGITUD: 0.000 DE: PEMEX FRONTERA A: PEMEX FRONTERA							
DEL KM AL KM	DISTANCIA ODOMETRO	TIEMPO PARCIAL	VEL	SEÑAS	INSTRUCCIONES	HORA IDEAL	
	0.000	0:25:00	0.0		ENTRADA SERVICIO PEMEX FRONTERA	4:42:12	
	0.000				SALIDA SERVICIO PEMEX FRONTERA	5:07:12	



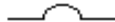

XXXVI RALLY RUTA DEL SOL

ETAPA N: 27 TIPO: LIMITADA LONGITUD: 2.570 DE: PEMEX FRONTERA A: KM 54 CARR FRONTERA-ATEMAJAC DE B.							
DEL KM AL KM	DISTANCIA ODOMETRO	TIEMPO PARCIAL	VEL	SEÑAS	INSTRUCCIONES	HORA IDEAL	
	0.000	0:03:00	51.4		SALIDA SERVICIO PEMEX FRONTERA.	5:07:12	
	0.050				TOMAR A LA IZQUIERDA RUMBO A ATEMAJAC DE BRIZUELA.		
	0.080				TOPE		
	2.570				KM 54 L.D. FIN DE ETAPA	5:10:12	

XXXVI RALLY RUTA DEL SOL

ETAPA N: 28 TIPO: REGULARIDAD LONGITUD: 5.940 DE: KM 54 CARRETERA FRONTERA-ATEMAJAC DE B. A: KM 48 CARRETERA FRONTERA-ATEMAJAC DE B.						
						
DEL KM AL KM	DISTANCIA ODOMETRO	TIEMPO PARCIAL	VEL	SEÑAS	INSTRUCCIONES	HORA IDEAL
KM 54	0.000				KM 54 L.D. INICIO DE ETAPA	5:10:12
54 AL 53	0.970	0:00:36	97.0		KM 53 L.I. INVERTIDO	5:10:48
53 AL 52	1.000	0:00:56	64.3		KM 52 L.D. (NO HAY MOJONERA SOLO UN POSTE)	5:11:44
52 AL 51	0.990	0:00:51	69.9		KM 51 L.I. INVERTIDO	5:12:35
51 AL 50	1.000	0:00:56	64.3		KM 50 L.D. AL PISO	5:13:31
50 AL 49	0.980	0:00:51	69.2		KM 49 L.I. PINTADO AL PISO	5:14:22
49 AL 48	1.000	0:00:52	69.2		KM 48 L.D. MOJONERA FIN DE ETAPA	5:15:14

XXXVI RALLY RUTA DEL SOL

ETAPA N: 29 TIPO: TRANSITO LONGITUD: 3.000 DE: PEMEX FRONTERA A: KM 54 CARR FRONTERA-ATEMAJAC DE B.							
DEL KM AL KM	DISTANCIA ODOMETRO	TIEMPO PARCIAL	VEL	SEÑAS	INSTRUCCIONES	HORA IDEAL	
	0.000	0:03:00	60.0		KM 48 L.D. MOJONERA INICIO DE ETAPA.	5:15:14	
	2.050				INICIA POBLADO JUANACATLAN. TOPES (6)		
	3.000				KM 45 AMBOS LADOS PINTADO AL PISO FIN DE ETAPA.	5:18:14	








XXXVI RALLY RUTA DEL SOL

ETAPA N: 30
TIPO: REGULARIDAD
LONGITUD: 7.960
DE: KM 45 CARRETERA FRONTERA-ATEMAJAC DE B.
A: KM 37 CARRETERA FRONTERA-ATEMAJAC DE B.



DEL KM AL KM	DISTANCIA ODOMETRO	TIEMPO PARCIAL	VEL	SEÑAS	INSTRUCCIONES	HORA IDEAL
KM 45	0.000				KM 45 AL PISO INICIO DE ETAPA	5:18:14
45 AL 44	0.990	0:00:50	71.3		KM 44 L.D.	5:19:04
44 AL 43	0.920	0:00:53	62.5		KM 43 L.I.	5:19:57
43 AL 42	1.060	0:00:59	64.7		KM 42 L.D.	5:20:56
42 AL 41	1.000	0:00:49	73.5		KM 41 L.I. INVERTIDO	5:21:45
41 AL 40	1.000	0:00:45	80.0		KM 40 L.D.	5:22:30
40 AL 39	0.950	0:00:50	68.4		KM 39 L.D.	5:23:20
39 AL 38	1.040	0:00:54	69.3		KM 38 L.D.	5:24:14
38 AL 37	1.000	0:00:45	80.0		KM 37 L.I. INVERTIDO FIN DE ETAPA.	5:24:59

XXXVI RALLY RUTA DEL SOL

ETAPA N: 31 TIPO: LIMITADA LONGITUD: 11.980 DE: KM 37 CARRETERA FRONTERA-ATEMAJAC DE B. A: KM 25 CARRETERA ATEMAJAC DE B.-GUADALAJARA						
DEL KM AL KM	DISTANCIA ODOMETRO	TIEMPO PARCIAL	VEL	SEÑAS	INSTRUCCIONES	HORA IDEAL
	0.000	0:09:00	79.9		KM 37 L.I. INICIO DE ETAPA	5:24:59
	0.870				PAVIMENTO EN MAL ESTADO	
	2.850				ENTRONQUE, TOMAR A LA DERECHA RUMBO A GUADALAJARA	
	3.940				VIBRADORES	
	4.290				PEMEX L.D.	
	10.550				ENTRONQUE, SEGUIR POR LA DERECHA RUMBO A GUADALAJARA	
	11.980				KM 25 L.D. FIN DE ETAPA	5:33:59






XXXVI RALLY RUTA DEL SOL

ETAPA N: 32
TIPO: REGULARIDAD
LONGITUD: 8.940
DE: KM 25 CARRETERA ATEMAJAC DE B.-GUADALAJARA
A: KM 16 CARRETERA ATEMAJAC DE B. - GUADALAJARA



DEL KM AL KM	DISTANCIA ODOMETRO	TIEMPO PARCIAL	VEL	SEÑAS	INSTRUCCIONES	HORA IDEAL
KM 25	0.000				KM 25 L.I. INICIO DE ETAPA	5:33:59
25 AL 24	0.890	0:00:55	58.3		KM 24 AL PISO	5:34:54
24 AL 23	1.000	0:00:54	66.7		KM 23 L.I.	5:35:48
23 AL 22	1.000	0:01:02	58.1		KM 22 L.D.	5:36:50
22 AL 21	0.980	0:01:06	53.5		KM 21 L.I. MOJONERA	5:37:56
21 AL 20	1.000	0:00:50	72.0		KM 20 L.D. MOJONERA	5:38:46
20 AL 19	1.090	0:00:56	70.1		KM 19 L.I. AL PISO	5:39:42
19 AL 18	1.000	0:00:51	70.6		KM 18 L.I. AL PISO	5:40:33
18 AL 17	0.990	0:00:52	68.5		KM 17 L.I. MOJONERA	5:41:25
17 AL 16	0.990	0:00:54	66.0		KM 16 L.D. AL PISO FIN DE ETAPA.	5:42:19

XXXVI RALLY RUTA DEL SOL

ETAPA N: 33 TIPO: LIMITADA LONGITUD: 2.970 DE: KM 16 CARRETERA ATEMAJA DE B. - GUADALAJARA A: KM 13 CARRETERA ATEMAJAC DE B. - GUADALAJARA						
						
DEL KM AL KM	DISTANCIA ODOMETRO	TIEMPO PARCIAL	VEL	SEÑAS	INSTRUCCIONES	HORA IDEAL
	0.000	0:02:20	76.4		KM 16 L.D. INICIO DE ETAPA	5:42:19
	2.970				KM 13 L.I. AL PISO FIN DE ETAPA	5:44:39

XXXVI RALLY RUTA DEL SOL

ETAPA N: 34 TIPO: REGULARIDAD LONGITUD: 6.910 DE: KM 13 CARRETERA ATEMAJAC DE B.-GUADALAJARA A: KM 6 CARRETERA ATEMAJAC DE B. - GUADALAJARA						
DEL KM AL KM	DISTANCIA ODOMETRO	TIEMPO PARCIAL	VEL	SEÑAS	INSTRUCCIONES	HORA IDEAL
KM 13	0.000				KM 13 L.I. INICIO DE ETAPA	5:44:39
13 AL 12	0.990	0:01:03	56.6		KM 12 AL PISO	5:45:42
12 AL 11	0.990	0:01:06	54.0		KM 11 AL PISO	5:46:48
11 AL 10	1.000	0:00:58	62.1		KM 10 L.I.	5:47:46
10 AL 9	0.970	0:01:00	58.2		KM 9 L.I.	5:48:46
9 AL 8	0.920	0:01:03	52.6		KM 8 L.D. MOJONERA	5:49:49
8 AL 7	0.990	0:00:58	61.4		KM 7 L.I. MOJONERA	5:50:47
7 AL 6	1.000	0:00:50	72.0		KM 6 L.I AL PISO	5:51:37











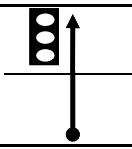



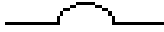

XXXVI RALLY RUTA DEL SOL

ETAPA N: 35
TIPO: TRANSITO
LONGITUD: 58.960
DE: KM 6 ATEMAJAC DE B. - GUADALAJARA
A: PISTA DE ENTRENAMIENTO CASAC META FINAL



DEL KM AL KM	DISTANCIA ODOMETRO	TIEMPO PARCIAL	VEL	SEÑAS	INSTRUCCIONES	HORA IDEAL
	0.000	0:00:50	70.8		KM 6 L.D INICIO DE ETAPA	5:51:37
	0.220				VIBRADORES	
	0.610				TOPES (2)	
	5.390				PRECAUCION!!! CRUCE FFCC	
	6.070				ENTRONQUE, TOMA A LA IZQUIERDA RUMBO A GUADALAJARA	
	12.730				ENTRONQUE A LOS POZOS, SEGUIR DE FRENTE	
	19.640				ENTRONQUE, TOMAR POR LA DERECHA RUMBO A GUADALAJARA	
	22.710				SEGUIR POR LA DERECHA RUMBO A GUADALAJARA	
	23.550				PEMEX L.D. SEGUIR DE FRENTE	
	26.830				TOPE, TOMAR A LA IZQUIERDA CON PRECAUCION RUMBO A GUADALAJARA	

DEL KM AL KM	DISTANCIA ODOMETRO	TIEMPO PARCIAL	VEL	SEÑAS	INSTRUCCIONES	HORA IDEAL
	26.930				PUENTE SEGUIR POR DEBAJO	
	31.080				PEMEX L.D. SEGUIR DE FRENTE.	
	36.090				INICIA PUENTE DESNIVEL, SEGUIR POR CARRIL CENTRAL	
	37.660				PEMEX AMBO LADOS (PEMEX LAS CUATAS)	
	44.180				TOMAR CARRIL CENTRAL E INGRESAR A TUNEL	
	48.540				INICIA PUENTE SUPERIOR SOLECTRON, CONTINUAR POR CARRIL CENTRAL	
	53.100				TOMAR A LA DERECHA POR CARRIL LATERAL RUMBO A CHAPALA .	
	53.420				PRECAUCION!!! INCORPORARSE A PERIFERICO	
	54.540				PUENTE PEATONAL ITESO	
	57.790				PEMEX LADO DERECHO	
	58.250				SEMAFORO CALLE C.MORELOS, SEGUIR DE FRENTE Y PREPARASE A TOMAR CARRIL DERECHO	
	58.730				TOMAR A LA DERECHA POR CARRIL LATERAL DEBAJO DE PUENTE	

<i>DEL KM AL KM</i>	<i>DISTANCIA ODOMETRO</i>	<i>TIEMPO PARCIAL</i>	<i>VEL</i>	<i>SEÑAS</i>	<i>INSTRUCCIONES</i>	<i>HORA IDEAL</i>
	58.930				TOPE	
	58.960				RAMPA DE INGRESO A TERRENOS GRUPO GDL. FIN DE ETAPA Y META FINAL	5:52:27

INICIO DE PARQUE CERRADO DE META, A PARTIR DE SU PASO POR EL CONTROL PERMANECER POR 30 MINUTOS EN LOS TERRENOS DE GRUPO GDL. SEGUIR INDICACIONES DEL OFICIAL PARA LA PRUEBA ESPECIAL. LA ETAPA NO PENALIZA AL RESULTADO DEL EVENTO PERO ES OBLIGATORIA COMPLETARLA.

HOJA DE EVALUACION

Piloto: _____
Navegante: _____
No. De Auto _____

Calificación

(1=Excelente, 2 =Sobresaliente, 3=Esperado, 4=Deficiente, 5=Inaceptable)

	1	2	3	4	5
Documentación General					
Reglamento Particular					
Boletines					
Promoción General					
Presentación					
Pagina Internet					
Inscripciones					
Ruta en general					
Libreta de Ruta					
Estado de la Ruta					
Grado de Dificultad					
Arrancada					
Lugar					
Publico					
Oficiales					
Servicios					
Lugar					
Meta de Llegada					
Lugar					
Publico					
Premiación E. Especial					

Observaciones