



Libreta de Ruta



www.SuperAuto.com.mx





Boletín No1

A todos los competidores, se les comunica:

- El comisario del rally es el **Sr. Alejandro Gomez** del club CAMAC
- En la convocatoria dice que la llegada será alrededor de las 17:00hrs, debe decir: La llegada será alrededor de las 16:00hrs, en la explanada del zócalo de Tequisquiapan.

Aviso Importante:

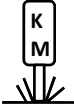



- Se les pide a los competidores e interesados hacer a la brevedad su reservación en el hotel sede “Best Western Tequisquiapan” ya que su ocupación se esta llenando al ser temporada alta. Tel: (414)2736006 con la clave: Rally COPA para que se le respete la tarifa especial.

Atentamente,
Comité Organizador.



COMPARACIÓN DE ODÓMETROS.

DE LA CARRETERA SAN JUAN DEL RIO - TEQUISQUIAPAN:

PARCIAL	ACUMULADO			
0.000				MOJONERA KM. 10 L.D.
3.200	3.200			TOPES (3)
2.700	5.900			TOPES (2)
0.800	6.700			LETRERO 80 KM/H L.D.

0.000				INICIA COMPARACIÓN DE ODÓMETRO "0.000"
-------	--	--	--	--

2.000				FIN COMPARACIÓN DE ODÓMETRO EN LETRERO "BIENVENIDOS A TEQUISQUIAPAN" = "2.000KM"
-------	--	---	--	--



Club COPA Vive el Automovilismo A.C.

México, 3 Julio de 2009

Policía Federal Preventiva (PFP)

A quien corresponda:

Por este conducto nos dirigimos a usted, para informarle que estamos organizando el 4to Rally Nacional COPA 2009 en el estado de Querétaro, avalado por la Comisión Nacional de Rallies México A.C. (CNRM), y la Federación Mexicana de Automovilismo A.C. (FEMAD) que pertenece a su vez a la Confederación Deportiva Mexicana (CODEME); así mismo contamos con el apoyo total de la Secretaria de Turismo y de la presidencia Municipal de Tequisquiapan "Sede del Rally".

El Rally esta programado para el día 8 de agosto (sábado), teniendo como sede el Municipio de Tequisquiapan.

Cabe Mencionar que este no es un rally de velocidad, sino mas bien de precisión, basándose al reglamento de las comisiones y federaciones.

Los automóviles partirán el sábado 8 de agosto y esta programado para arrancar a las 10:00am de la Plaza Comerciar "El Pedregal" (Plaza Aurrera), Ubicado en Carr. Tequisquiapan a E. Montes Km 1.5 No.100, en intervalos de 30seg o 1 minuto entre si, recorriendo la ruta que se explica en el anexo 1.

La meta (fin del rally) será en la explanada del zócalo de Tequisquiapan Querétaro alrededor de las 16:00 hrs.





Club COPA Vive el Automovilismo A.C.

México, 22 de junio de 2009

Grupo Medico el Pedregal

Tequisquiapan

clinica.pedregal@hotmail.com

A quien corresponda:

Por este conducto nos dirigimos a usted, para informarle que estamos organizando el 4er Rally Nacional "Tequisquiapan 360" 2009, avalado por la Comisión Nacional de Rallies México A.C. (CNRM), y la Federación Mexicana de Automovilismo A.C. (FEMAD) que pertenece a su vez a la Confederación Deportiva Mexicana; así mismo contamos con el apoyo total de la Secretaria de Turismo y de la presidencia Municipal de Tequisquiapan "Sede del Rally".

El Rally esta programado para el día 8 de agosto del presente año (sábado), teniendo como sede el Municipio de Tequisquiapan, por tal motivo les solicitamos su apoyo en:

- Conocimiento del evento.
- Estar alertados por cualquier eventualidad por parte de rally.
- Brindar atención prioritaria.
- Acceso e información de todo lo relacionado en caso de requerir de sus servicios, al medico responsable del rally acreditado por la FEMAD, Dra. Jennifer Bertin (Cel- 045-5585334045)

Sin mas, quedo de usted para cualquier duda y/o aclaración.

Gilles Pierre Jouanen

Director del Rally.

Club COPA A.C.

gpierre@jouanen.com

Ofic. (55)53012994


GRUPO MEDICO



EL PEDREGAL

H. COLEGIO MILITAR No 38
FRACC. EL PEDREGAL
TEQUISQUIAPAN. QRO.
Tel. 01 414 273 6048

*Recibido
original
Módulo de
4/dulce 2009*



GRUPO IRL, S.C.

Solicitud de Endoso (B) No.: OT-31544 de la Póliza No.: 1-0000888376-1

COMPANIA: ASEGURADORA INTERACCIONES, S.A.			
Póliza:	1-0000888376-1	Ramo:	RESPONSAB. CIVIL
Endoso:	OT-31544	Agente:	3494 ISAAC RUBINSTEIN LIHT
Tipo:	B	Ejecutivo Cia:	JUAN CARLOS VILLA
No. de Tramite:	31544	Fecha Cap:	20/May/2009
Folio No:		Fec. Emision:	
		Fec. Envio:	
		Fec. Recep:	

DATOS DEL CLIENTE			
Cliente:	COMISION NACIONAL DE RALLIES MEXICO, A.C.		
Grupo/SubGrupo:	FEDERACION MEXICANA DE AUT.	RFC:	CNR -830525-K36
Calle:	CALLE GOETHE NO. 40 ESQ DARWIN	CURP:	
Colonia:	ANZURES	Lada:	
Población:	MIGUEL HIDALGO	CP:	11590
Ciudad:	DISTRITO FEDERAL	Pais:	MEXICO

DATOS DE LA POLIZA			
Vigencia			
Desde	Hasta	F. Pago:	PESOS
20/May/2009	31/Dic/2009	Moneda:	CONTADO
		Ejecutivo Cta.:	ALEJANDRA BOLAÑOS

Concepto:

CAMBIO DE FECHA

Notas y Observaciones:

SIRVANSE EXPEDIR ENDOSO EFECTUANDO LAS SIGUIENTES MODIFICACIONES SEGUN RELACION ANEXA,

meq
20-05-09

Atentamente

ALEJANDRA BOLAÑOS



4to RALLY TEQUISQUIAPAN 360

TIEMPOS PARA REGULARIDADES.

Comisión Nacional de Rallyes (CNR) A.C.



ETAPA No. 4			
DISTANCIA: 12.99 Km.			
HORA DE INICIO: 0:52:02"			
HORA FINAL: 0:53:32"			
DEL KM. AL KM.	LONG.	SEG / DIST	SEG / DISTANCIA.
DEL 0 AL 1	1.000	65"	Seg / Dist
DEL 1 AL 2	1.070	71"	Seg / Dist
DEL 2 AL 3	0.950	54"	Seg / Dist
DEL 3 AL 4	0.950	65"	Seg / Dist
DEL 4 AL 5	1.030	52"	Seg / Dist
DEL 5 AL 6	1.000	54"	Seg / Dist
DEL 6 AL 7	0.990	54"	Seg / Dist
DEL 7 AL 8	0.990	50"	Seg / Dist
DEL 8 AL 9	0.990	48"	Seg / Dist
DEL 9 AL 10	1.000	48"	Seg / Dist
DEL 10 AL 11	0.990	47"	Seg / Dist
DEL 11 AL 12	1.000	42"	Seg / Dist
DEL 12 AL 13	0.990	40"	Seg / Dist

ETAPA No. 5			
DISTANCIA: 22.87 Km.			
HORA DE INICIO: 0:55:22"			
HORA FINAL: 1:16:19"			
DEL KM. AL KM.	LONG.	SEG / DIST	SEG / DISTANCIA.
DEL 0 AL 1	0.990	48"	Seg / Dist
DEL 1 AL 2	0.960	51"	Seg / Dist
DEL 2 AL 3	0.990	54"	Seg / Dist
DEL 3 AL 4	0.990	57"	Seg / Dist
DEL 4 AL 5	1.000	60"	Seg / Dist
DEL 5 AL 6	1.010	61"	Seg / Dist
DEL 6 AL 7	1.000	58"	Seg / Dist
DEL 7 AL 8	0.960	55"	Seg / Dist
DEL 8 AL 9	0.990	60"	Seg / Dist
DEL 9 AL 10	0.990	53"	Seg / Dist
DEL 10 AL 11	0.990	54"	Seg / Dist
DEL 11 AL 12	1.000	54"	Seg / Dist
DEL 12 AL 13	1.010	54"	Seg / Dist
DEL 13 AL 14	0.960	52"	Seg / Dist
DEL 14 AL 15	0.990	55"	Seg / Dist
DEL 15 AL 16	0.990	42"	Seg / Dist
DEL 16 AL 17	1.000	50"	Seg / Dist
DEL 17 AL 18	1.000	50"	Seg / Dist
DEL 18 AL 19	1.000	56"	Seg / Dist
DEL 19 AL 20	1.000	75"	Seg / Dist
DEL 20 AL 21	1.000	58"	Seg / Dist
DEL 21 AL 22	1.000	53"	Seg / Dist
DEL 22 AL 23	1.000	47"	Seg / Dist

ETAPA No. 11			
DISTANCIA: 12.99 Km.			
HORA DE INICIO: 2:13:13"			
HORA FINAL: 2:23:38"			
DEL KM. AL KM.	LONG.	SEG / DIST	SEG / DISTANCIA.
DEL 0 AL 1	1.000	60"	Seg / Dist
DEL 1 AL 2	1.070	65"	Seg / Dist
DEL 2 AL 3	0.990	49"	Seg / Dist
DEL 3 AL 4	0.990	60"	Seg / Dist
DEL 4 AL 5	1.030	47"	Seg / Dist
DEL 5 AL 6	1.000	49"	Seg / Dist
DEL 6 AL 7	0.990	49"	Seg / Dist
DEL 7 AL 8	0.990	45"	Seg / Dist
DEL 8 AL 9	0.990	43"	Seg / Dist
DEL 9 AL 10	1.000	43"	Seg / Dist
DEL 10 AL 11	0.990	43"	Seg / Dist
DEL 11 AL 12	1.000	37"	Seg / Dist
DEL 12 AL 13	0.990	35"	Seg / Dist

ETAPA No. 13			
DISTANCIA: 22.87 Km.			
HORA DE INICIO: 2:25:28"			
HORA FINAL: 2:44:36"			
DEL KM. AL KM.	LONG.	SEG / DIST	SEG / DISTANCIA.
DEL 0 AL 1	0.960	43"	Seg / Dist
DEL 1 AL 2	0.960	46"	Seg / Dist
DEL 2 AL 3	0.990	46"	Seg / Dist
DEL 3 AL 4	0.990	52"	Seg / Dist
DEL 4 AL 5	1.000	55"	Seg / Dist
DEL 5 AL 6	1.010	56"	Seg / Dist
DEL 6 AL 7	1.000	53"	Seg / Dist
DEL 7 AL 8	0.960	50"	Seg / Dist
DEL 8 AL 9	0.990	55"	Seg / Dist
DEL 9 AL 10	0.990	48"	Seg / Dist
DEL 10 AL 11	0.990	48"	Seg / Dist
DEL 11 AL 12	1.000	49"	Seg / Dist
DEL 12 AL 13	1.010	50"	Seg / Dist
DEL 13 AL 14	0.960	47"	Seg / Dist
DEL 14 AL 15	0.990	50"	Seg / Dist
DEL 15 AL 16	0.990	37"	Seg / Dist
DEL 16 AL 17	1.000	45"	Seg / Dist
DEL 17 AL 18	1.000	45"	Seg / Dist
DEL 18 AL 19	1.000	75"	Seg / Dist
DEL 19 AL 20	1.000	51"	Seg / Dist
DEL 20 AL 21	1.000	53"	Seg / Dist
DEL 21 AL 22	1.000	48"	Seg / Dist
DEL 22 AL 23	1.000	42"	Seg / Dist

ETAPA No. 15			
DISTANCIA: 22.68 Km.			
HORA DE INICIO: 2:55:19"			
HORA FINAL: 3:15:51"			
DEL KM. AL KM.	LONG.	SEG / DIST	SEG / DISTANCIA.
DEL 0 AL 1	1.050	58"	Seg / Dist
DEL 1 AL 2	1.010	55"	Seg / Dist
DEL 2 AL 3	0.960	49"	Seg / Dist
DEL 3 AL 4	1.000	55"	Seg / Dist
DEL 4 AL 5	0.920	55"	Seg / Dist
DEL 5 AL 6	0.970	46"	Seg / Dist
DEL 6 AL 7	1.000	55"	Seg / Dist
DEL 7 AL 8	0.950	53"	Seg / Dist
DEL 8 AL 9	0.990	55"	Seg / Dist
DEL 9 AL 10	1.000	58"	Seg / Dist
DEL 10 AL 11	1.040	51"	Seg / Dist
DEL 11 AL 12	1.030	57"	Seg / Dist
DEL 12 AL 13	0.970	50"	Seg / Dist
DEL 13 AL 14	0.940	57"	Seg / Dist
DEL 14 AL 15	1.050	57"	Seg / Dist
DEL 15 AL 16	1.000	51"	Seg / Dist
DEL 16 AL 17	0.960	55"	Seg / Dist
DEL 17 AL 18	1.000	51"	Seg / Dist
DEL 18 AL 19	0.760	39"	Seg / Dist
DEL 19 AL 20	0.920	51"	Seg / Dist
DEL 20 AL 21	0.920	51"	Seg / Dist
DEL 21 AL 22	1.110	65"	Seg / Dist
DEL 22 AL 23	1.000	54"	Seg / Dist



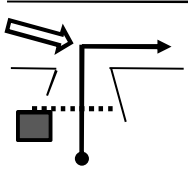
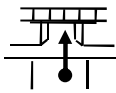






ETAPA No. 17			
DISTANCIA: 22.68 Km.			
HORA DE INICIO: 4:10:00"			
HORA FINAL: 4:30:55"			
DEL KM. AL KM.	LONG.	SEG / DIST	SEG / DISTANCIA.
DEL 0 AL 1	1.000	54"	Seg / Dist
DEL 1 AL 2	1.110	65"	Seg / Dist
DEL 2 AL 3	1.020	62"	Seg / Dist
DEL 3 AL 4	0.920	54"	Seg / Dist
DEL 4 AL 5	1.000	60"	Seg / Dist
DEL 5 AL 6	0.760	46"	Seg / Dist
DEL 6 AL 7	0.960	52"	Seg / Dist
DEL 7 AL 8	1.020	48"	Seg / Dist
DEL 8 AL 9	1.050	51"	Seg / Dist
DEL 9 AL 10	0.940	60"	Seg / Dist
DEL 10 AL 11	1.030	47"	Seg / Dist
DEL 11 AL 12	1.070	54"	Seg / Dist
DEL 12 AL 13	1.000	58"	Seg / Dist
DEL 13 AL 14	1.040	60"	Seg / Dist
DEL 14 AL 15	0.990	54"	Seg / Dist
DEL 15 AL 16	0.950	55"	Seg / Dist
DEL 16 AL 17	1.000	55"	Seg / Dist
DEL 17 AL 18	0.970	55"	Seg / Dist
DEL 18 AL 19	0.920	50"	Seg / Dist
DEL 19 AL 20	1.000	51"	Seg / Dist
DEL 20 AL 21	0.950	53"	Seg / Dist
DEL 21 AL 22	1.010	55"	Seg / Dist
DEL 22 AL 23	1.050	56"	Seg / Dist

ETAPA No. 19			
DISTANCIA: 22.87 Km.			
HORA DE INICIO: 4:41:17"			
HORA FINAL: 4:59:39"			
DEL KM. AL KM.	LONG.	SEG / DIST	SEG / DISTANCIA.
DEL 0 AL 1	1.000	42"	Seg / Dist
DEL 1 AL 2	1.000	36"	Seg / Dist
DEL 2 AL 3	1.000	45"	Seg / Dist
DEL 3 AL 4	1.000	80"	Seg / Dist
DEL 4 AL 5	1.000	43"	Seg / Dist
DEL 5 AL 6	1.000	47"	Seg / Dist
DEL 6 AL 7	1.000	47"	Seg / Dist
DEL 7 AL 8	0.990	40"	Seg / Dist
DEL 8 AL 9	0.990	46"	Seg / Dist
DEL 9 AL 10	0.980	41"	Seg / Dist
DEL 10 AL 11	1.000	43"	Seg / Dist
DEL 11 AL 12	1.010	43"	Seg / Dist
DEL 12 AL 13	0.960	51"	Seg / Dist
DEL 13 AL 14	0.990	47"	Seg / Dist
DEL 14 AL 15	0.990	46"	Seg / Dist
DEL 15 AL 16	0.960	50"	Seg / Dist
DEL 16 AL 17	1.000	50"	Seg / Dist
DEL 17 AL 18	1.000	50"	Seg / Dist
DEL 18 AL 19	1.010	51"	Seg / Dist
DEL 19 AL 20	0.990	52"	Seg / Dist
DEL 20 AL 21	0.990	50"	Seg / Dist
DEL 21 AL 22	0.980	51"	Seg / Dist
DEL 22 AL 23	0.990	49"	Seg / Dist

ETAPA No. 21			
DISTANCIA: 12.00 Km.			
HORA DE INICIO: 5:03:14"			
HORA FINAL: 5:13:39"			
DEL KM. AL KM.	LONG.	SEG / DIST	SEG / DISTANCIA.
DEL 0 AL 1	1.000	50"	Seg / Dist
DEL 1 AL 2	1.000	45"	Seg / Dist
DEL 2 AL 3	0.990	44"	Seg / Dist
DEL 3 AL 4	0.990	48"	Seg / Dist
DEL 4 AL 5	0.990	48"	Seg / Dist
DEL 5 AL 6	0.990	50"	Seg / Dist
DEL 6 AL 7	1.000	50"	Seg / Dist
DEL 7 AL 8	1.030	52"	Seg / Dist
DEL 8 AL 9	0.950	52"	Seg / Dist
DEL 9 AL 10	0.990	62"	Seg / Dist
DEL 10 AL 11	1.000	60"	Seg / Dist
DEL 11 AL 12	1.070	64"	Seg / Dist



Etapa: No. 1 Transito	Hora de Inicio: 0:00:00
Longitud: 22.370 km De: PLAZA PEDREGAL a: km 7 Carretera a Bernal	Tiempo Parcial: 0:30:00




Del Km. Al Km.	Distancia Odómetro Km	Tiempo Parcial	Velocidad	Señas	Instrucciones	Hora Ideal
SALIDA	0.000	0:30:00	45 km/hr		ARCO DE SALIDA "PLAZA PEDREGAL"	0:00:00
					DEFRENTE A SALIDA DE PLAZA	
	0.000				SALIDA DE PLAZA A LA DERECHA CON PRECAUCION INICIO DE ODOMETRO EN "0.00" AL INCORPORAR A CARRETERA	
	0.070				PUENTE SEGUIR DE FRENTE A EZEQUIEL MONTES	
	0.770				REDUCCION DE CARRIL PRECAUCION !!!	
	1.620			 23	KM 23 L.D. NO EXISTE POR OBRAS	
	2.620				ENTRONQUE, SEGUIR DE FRENTE	
	8.730			 30	KM 30 L.D., no existe por obras	
	13.770				INICIA CAMELLON - existe semaforo preventivo	
	14.830				SEMAFORO, SEGUIR DE FRENTE	

VIENE DE TRANSITO ETAPA 1











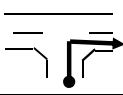




Del Km. Al Km.	Distancia Odómetro Km	Tiempo Parcial	Velocidad	Señas	Instrucciones	Hora Ideal
	14.930				SEGUIR DE FRENTE POR CALLE PRINCIPAL	
	15.230				ENTRONQUE SEGUIR DE FRENTE - SEMAFOROS (3) - IGLESIA L.D.	
	16.430			'0.000	KM 38 L.D., INICIO DE COMPARACION DE ODOMETRO: "0.000"	
	18.470			'2.040	KM 40 L.D., FIN DE COMPARACION DE ODOMETRO: "2.040"	
	19.590				SEGUIR DE FRENTE CON PRECAUCION	
	21.050				KM 42 L.D.	
	21.130				ENTRONQUE, TOMAR A LA IZQUIERDA A BERNAL CON PRECAUCION !!!	
	21.860				TOPES (4)	
	22.370	1.320			KM 7 L.D. FIN DE ETAPA	0:30:00

Etapa: No. 2 Limitada	= CASCOS OBLIGATORIOS =	Hora de Inicio: 0:30:00
Longitud: 2.980 km		
De: KM 7 carretera a Bernal		
a: KM 4 misma carretera		Tiempo Parcial: 0:01:53










Del Km. Al Km.	Distancia Odómetro Km	Tiempo Parcial	Velocidad	Señas	Instrucciones	Hora Ideal
KM 7	0.000	0:01:53	95 km/hr	 7	KM 7 L.D. "1/4 DE MILLA" ARRANCAR PARADOS	0:30:00
1/4 MILLA					CONO - PASAR LANZADOS (CONTINUA LIMITADA)	
KM 4	2.980			 4	KM 4 L.D. FIN DE ETAPA	0:31:53

- LA PRUEBA DE 1/4 MILLA NO CONTABILIZA PARA LOS RESULTADOS DEL RALLY, ES UNA PRUEBA ESPECIAL ARRANCAR PARADOS EN SU TIEMPO IDEAL DE PASO Y PASAR LANZADOS EN EL CONO Y RESPETAR EL FINAL DE LA ETAPA Y SU HORA

Etapa: No. 3 Transito	Hora de Inicio: 0:31:53
Longitud: 8.460 km	
De: km 4 Carretera a Bernal	
a: km 42 Carretera a Toliman / Higuierillas	Tiempo Parcial: 0:10:09

Del Km. Al Km.	Distancia Odómetro Km	Tiempo Parcial	Velocidad	Señas	Instrucciones	Hora Ideal
Km. 4	0.000	0:10:09	50 km/hr	 4	KM 4 L.D.	0:31:53
	0.160				TOPES (5)	
	0.950				POR LA IZQUIERDA POR MISMA AVENIDA	
	0.990				TOPES (3)	
	2.360				TOPE	
	3.140				TOPES (2)	
	3.340				TOMAR POR LA DERECHA	
	3.390				TOPES (4)	
	3.750				ENTRONQUE, TOMAR A LA DERECHA	
	3.800				TOPES (2)	
	4.040				TOPES (2)	
	4.190				TOPE	
KM 42	8.460			 42	KM 42 L.I INV. FIN DE ETAPA	0:42:02





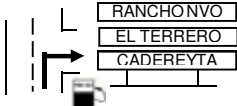

Etapa: No. 4 Regularidad por Mojoneras	Hora de Inicio: 0:42:02
Longitud: 12.990 km	= CASCOS OBLIGATORIOS =
De: Km. 42 Carretera de Bernal a Toliman / Higuierillas	Tiempo Parcial: 0:11:30
a: Km. 55 misma carretera	

Del Km. Al Km.	Distancia Odometro Km	Tiempo Parcial	Velocidad km/hr	Señas	Instrucciones	Hora Ideal a 500m.	Hora Ideal en Referencia
KM. 42	0.000				KM. 42 L.I INV	0:00:00	0:42:02
42 AL 43	1.000	65 seg	55 km/hr	NO HAY	KM. 43 NO EXISTE	0:42:34	0:43:07
43 AL 44	1.070	71 seg	54 km/hr		KM.44 L.I INV.	0:43:40	0:44:18
44 AL 45	0.990	54 seg	66 km/hr		KM. 45 L.D.	0:44:45	0:45:12
45 AL 46	0.950	65 seg	53 km/hr		KM.46 L.I INV.	0:45:46	0:46:17
46 AL 47	1.030	52 seg	71 km/hr		KM. 47 L.D.	0:46:42	0:47:09
47 AL 48	1.000	54 seg	67 km/hr		KM. 48 L.I. INV	0:47:36	0:48:03
48 AL 49	0.990	54 seg	66 km/hr		KM. 49 L.D.	0:48:30	0:48:57
49 AL 50	0.990	50 seg	71 km/hr		KM.50 INV. L.I.	0:49:22	0:49:47
50 AL 51	0.990	48 seg	74 km/hr		KM. 51 L.D.	0:50:11	0:50:35
51 AL 52	1.000	48 seg	75 km/hr	NO HAY	KM.52 NO EXISTE	0:50:59	0:51:23













Del Km. Al Km.	Distancia Odómetro Km	Tiempo Parcial	Velocidad km/hr	Señas	Instrucciones	Hora Ideal a 500m.	Hora Ideal en Referencia
52 AL 53	0.990	47 seg	75 km/hr		KM. 53 L.D.	0:51:47	0:52:10
53 AL 54	1.000	42 seg	86 km/hr		KM. 54 INV L.I.	0:52:31	0:52:52
54 AL 55	0.990	40 seg	89 km/hr		KM. 55 L.D FIN DE ETAPA	0:53:12	0:53:32

Etapa: No.5 Transito	Hora de Inicio: 0:53:32
Longitud: 1.980 km De: Km. 55 Carretera de Bernal a Toliman/Higuerillas a: KM 57 Carretera Higuerillas	Tiempo Parcial: 0:01:50

Del Km. Al Km.	Distancia Odómetro Km	Tiempo Parcial	Velocidad	Señas	Instrucciones	Hora Ideal
km 55	0.000	0:01:50	65 km/hr	 55	KM 55 L.D.	0:53:32
	0.240				TOPE	
	0.700				TOPE	
	1.010				TOPE	
	1.110				A LA DERECHA A "RANCHO NVO., EL TERRERO Y CADREYTA "PEMEX-PREMIUM"	
KM. 57	1.980			 57	KM. 57 L.D. FIN DE ETAPA	00:55:22



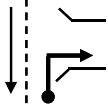
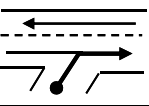



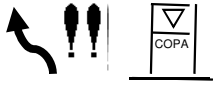


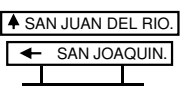
Etapa: No. 6	Regularidad por referencias y/o Mojoneras	Hora de Inicio: 0:55:22
Longitud: 22.870 km	= CASCOS OBLIGATORIOS =	
De: Km. 57 Carretera Higuierillas		
a: Km. 80 Misma Carretera		Tiempo Parcial: 0:20:57

Del Km. Al Km.	Distancia Odómetro Km	Tiempo Parcial	Velocidad km/hr	Señas	Instrucciones	Hora Ideal a 500m.	Hora Ideal en Referencia
km. 57	0.000				KM. 57 L.D	0:00:00	0:55:22
57 AL 58	0.990	48 seg	74 km/hr		KM. 58 INV. L.I.	0:55:46	0:56:10
58 AL 59	0.980	51 seg	69 km/hr		KM. 59 L.D.	0:56:36	0:57:01
59 AL 60	0.990	54 seg	66 km/hr		KM. 60 INV. L.I.	0:57:28	0:57:55
60 AL 61	0.990	57 seg	63 km/hr		KM. 61 L.D.	0:58:24	0:58:52
61 AL 62	1.000	60 seg	60 km/hr	NO HAY	KM. 62 NO EXISTE	0:59:22	0:59:52
62 AL 63	1.010	61 seg	60 km/hr		KM. 63 L.D.	1:00:22	1:00:53
63 AL 64	1.000	58 seg	62 km/hr	64	KM. 64 MARCA PISO	1:01:22	1:01:51
64 AL 65	0.980	55 seg	64 km/hr		KM. 65 L.D.	1:02:19	1:02:46
65 AL 66	0.990	60 seg	59 km/hr		MK. 66 INV. L.I.	1:03:16	1:03:46
66 AL 67	0.990	53 seg	67 km/hr		KM. 67 INV. L.I.	1:04:13	1:04:39
67 AL 68	0.980	54 seg	65 km/hr		KM. 68 L.D.	1:05:07	1:05:33



Del Km. Al Km.	Distancia Odómetro Km	Tiempo Parcial	Velocidad km/hr	Señas	Instrucciones	Hora Ideal a 500m.	Hora Ideal en Referencia
68 AL 69	1.000	54 seg	67 km/hr	NO HAY	KM. 69 NO EXISTE	1:06:00	1:06:27
69 AL 70	1.010	54 seg	67 km/hr	70	KM. 70 MARCA EN EL PISO	1:06:54	1:07:21
70 AL 71	0.980	52 seg	68 km/hr		KM. 71 L.D.	1:07:48	1:08:13
71 AL 72	0.990	55 seg	65 km/hr		KM. 72 INV. L.I.	1:08:41	1:09:08
72 AL 73	0.990	42 seg	85 km/hr		KM. 73 INV. L.I.	1:09:29	1:09:50
73 AL 74	1.000	50 seg	72 km/hr	NO HAY	KM. 74 NO EXISTE	1:10:15	1:10:40
74 AL 75	1.000	50 seg	72 km/hr		KM. 75 L.D.	1:11:05	1:11:30
75 AL 76	1.000	56 seg	64 km/hr		KM. 76 INV. L.I.	1:11:58	1:12:26
	0.460				TOPES (6) NO HAY CONTROL		
76 AL 77	1.000	75 seg	48 km/hr		KM. 77 L.D.	1:13:03	1:13:41
77 AL 78	1.000	58 seg	62 km/hr		KM. 78 INV. L.I.	1:14:10	1:14:39
78 AL 79	1.000	53 seg	68 km/hr		KM. 79 L.D.	1:15:05	1:15:32
79 AL 80	1.000	47 seg	77 km/hr		KM. 80 INV. L.I. FIN DE ETAPA	1:15:55	1:16:19


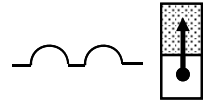

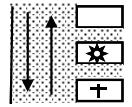
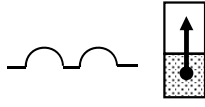
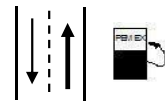
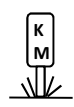
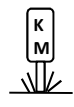
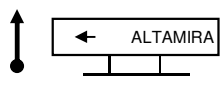
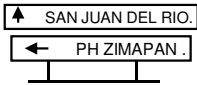
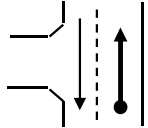
Etapa: No. 7 Limitada = CASCOS OBLIGATORIOS =	Hora de Inicio: 1:16:19
Longitud: 16.670 km De: Km. 80. Carretera Higuierillas a: LETRERO 40 Km/Hr	Tiempo Parcial: 0:14:26

Del Km. Al Km.	Distancia Odómetro Km	Tiempo Parcial	Velocidad	Señas	Instrucciones	Hora Ideal
KM. 80	0.000	0:14:26	70 km/hr	 80	KM. 80 INV L.I.	1:16:19
	0.190				LETRERO "SAN J DEL RIO - JALPAN"	
	0.310				A LA ERECHA A SAN J DEL RIO	
	0.460				ENTRONQUE CON PRECAUCIÓN A CARRETERA	
	2.370				PUENTE - INICIAN CURVAS PELIGROSAS DE !!!	
	2.940			 88	KM. 88 L.I. INV.	
	4.870			 86	KM. 86 L.D.	
	6.880				KM. 84 L.D. INICIAN CURVAS PELIGROSAS	
	8.710				INICIAN SERIE DE CURVAS DE !!! PELIGROSAS LOS PROXIMOS 4KM.	
	10.880			 80	KM. 80 INV. L.I.	
	11.140				LETRERO "S.J. DEL RIO - SAN JOAQUIN"	









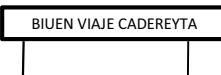
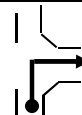




Del Km. Al Km.	Distancia Odómetro Km	Tiempo Parcial	Velocidad	Señas	Instrucciones	Hora Ideal
	11.340				SGUIR DE FRENTE	
	12.860				KM. 78 L.D. - IZQUIERDA DE !!	
	14.820				KM. 76 L.D.	
	16.620				LETRERO "VIZARRON"	
LETRERO	16.670				LETRERO 40KM/HR L.D. FIN DE ETAPA	1:30:45




Etapa: No. 8	Transito	Hora de Inicio: 1:30:45
Longitud: 32.880 km	De: Letrero "40KM/HR"	Tiempo Parcial: 0:30:25
	a: km 7 Carretera a Bernal	

Del Km. Al Km.	Distancia Odómetro Km	Tiempo Parcial	Velocidad	Señas	Instrucciones	Hora Ideal
letrero	0.000	0:30:25	65 km/hr		LETRERO 40KM/HR L.D.	1:30:45
	0.240				TOPE INICIA EMPEDRADO	
	0.370				TOPE (3)	
	0.610				PLAZA L.D. SEGUIR DE FRENTE - TOPE	
	0.720				TOPE INICIA PAVIMENTO	
	1.120				PEMEX L.D. SEGUIR DE FRENTE	
	2.580			 72	KM. 72 L.D.	
	8.440			 66	KM. 66 L.D.	
	9.520				LETRERO "ALTAMIRA" SEGUIR DE FRENTE	
	13.270				LETRERO "S.J. DEL RIO - PH ZIMAPAN" SEGUIR DE FRENTE	
	13.510				SEGUIR DE FRENTE	











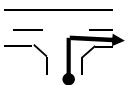




Del Km. Al Km.	Distancia Odómetro Km	Tiempo Parcial	Velocidad	Señas	Instrucciones	Hora Ideal
	16.270			 58	KM 58 L.D.	
	18.200			 56	KM 56 L.D.	
	19.930				TOPE	
	21.110				AMPLIACION DE CARRILES EN CONSTRUCCION !!	
	25.340				SEMAFORO (2) - SEGUIR DE FRENTE	
	26.240				SEMAFORO - SEGUIR DE FRENTE	
	26.520				TOPE	
	27.180				REDUCCION DE CARRILES CON PRECAUCION	
	31.030				LETRERO SUPERIOR "BUEN VIAJE CADEREYTA"	
	31.630				ENTRONQUE, TOMAR A LA DERECHA A BERNAL	
	32.360				TOPES (4)	
KM 7	32.880			 7	KM 7 L.D. FIN DE ETAPA	2:01:10

Etapa: No. 9 Limitada = CASCOS OBLIGATORIOS =	Hora de Inicio: 2:01:10
Longitud: 2.980 km De: KM 7 carretera a Bernal a: KM 4 misma carretera	Tiempo Parcial: 0:01:53










Del Km. Al Km.	Distancia Odómetro Km	Tiempo Parcial	Velocidad	Señas	Instrucciones	Hora Ideal
KM 7	0.000	0:01:53	95 km/hr	 7	KM 7 L.D.	2:01:10
1/4 MILLA					CONO - PASAR LANZADOS (CONTINUA LIMITADA)	
KM 4	2.980			 4	KM 4 L.D. FIN DE ETAPA	2:03:03

- LA PRUEBA DE 1/4 MILLA NO CONTABILIZA PARA LOS RESULTADOS DEL RALLY, ES UNA PRUEBA ESPECIAL ARRANCAR PARADOS EN SU TIEMPO IDEAL DE PASO Y PASAR LANZADOS EN EL CONO Y RESPETAR EL FINAL DE LA ETAPA Y SU HORA




Etapa: No. 10	Transito	Hora de Inicio: 2:03:03
Longitud: 8.460 km	De: km 4 Carretera a Bernal	Tiempo Parcial: 0:10:10
	a: km 42 Carretera a Toliman / Higuerrillas	

Del Km. Al Km.	Distancia Odómetro Km	Tiempo Parcial	Velocidad	Señas	Instrucciones	Hora Ideal
Km. 4	0.000	0:10:10	50 km/hr	 4	KM 4 L.D.	2:03:03
	0.160				TOPES (5)	
	0.950				POR LA IZQUIRDA POR MISMA AVENIDA	
	0.990				TOPES (3)	
	2.360				TOPE	
	3.140				TOPES (2)	
	3.340				TOMAR POR LA DERECHA	
	3.390				TOPES (4)	
	3.750				ENTRONQUE, TOMAR A LA DERECHA	
	3.800				TOPES (2)	
	4.040				TOPES (2)	
	4.190				TOPE	
KM 42	8.460			 42	KM 42 L.I INV. FIN DE ETAPA	2:13:13





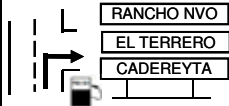

Etapa: No. 11 Regularidad por Mojoneras	Hora de Inicio: 2:13:13
Longitud: 12.990 km	= CASCOS OBLIGATORIOS =
De: Km. 42 Carretera de Bernal a Toliman / Higuierillas	Tiempo Parcial: 0:10:25
a: Km. 55 misma carretera	

Del Km. Al Km.	Distancia Odometro Km	Tiempo Parcial	Velocidad km/hr	Señas	Instrucciones	Hora Ideal a 500m.	Hora Ideal en Referencia
KM. 42	0.000				KM. 42 L.I INV	0:00:00	2:13:13
42 AL 43	1.000	60 seg	60 km/hr	NO HAY	KM. 43 NO EXISTE	2:13:43	2:14:13
43 AL 44	1.070	65 seg	59 km/hr		KM.44 L.I INV.	2:14:43	2:15:18
44 AL 45	0.990	49 seg	73 km/hr		KM. 45 L.D.	2:15:43	2:16:07
45 AL 46	0.950	60 seg	57 km/hr		KM.46 L.I INV.	2:16:39	2:17:07
46 AL 47	1.030	47 seg	79 km/hr		KM. 47 L.D.	2:17:30	2:17:54
47 AL 48	1.000	49 seg	73 km/hr		KM. 48 L.I. INV	2:18:18	2:18:43
48 AL 49	0.990	49 seg	73 km/hr		KM. 49 L.D.	2:19:08	2:19:32
49 AL 50	0.990	45 seg	79 km/hr		KM.50 INV. L.I.	2:19:55	2:20:17
50 AL 51	0.990	43 seg	83 km/hr		KM. 51 L.D.	2:20:39	2:21:00
51 AL 52	1.000	43 seg	83 km/hr	NO HAY	KM.52 NO EXISTE	2:21:21	2:21:43













Del Km. Al Km.	Distancia Odómetro Km	Tiempo Parcial	Velocidad km/hr	Señas	Instrucciones	Hora Ideal a 500m.	Hora Ideal en Referencia
52 AL 53	0.990	43 seg	83 km/hr		KM. 53 L.D.	2:22:05	2:22:26
53 AL 54	1.000	37 seg	97 km/hr		KM. 54 INV L.I.	2:22:44	2:23:03
54 AL 55	0.990	35 seg	102 km/hr		KM. 55 L.D FIN DE ETAPA	2:23:21	2:23:38











Etapa: No.12 Transito	Hora de Inicio: 2:23:38
Longitud: 1.980 km De: Km. 55 Carretera de Bernal a Toliman/Higuerillas a: KM 57 Carretera Higuerillas	Tiempo Parcial: 0:01:50

Del Km. Al Km.	Distancia Odómetro Km	Tiempo Parcial	Velocidad	Señas	Instrucciones	Hora Ideal
km 55	0.000	0:01:50	65 km/hr	 55	KM 55 L.I	2:23:38
	0.240				TOPE	
	0.700				TOPE	
	1.010				TOPE	
	1.110				A LA DERECHA A "RANCHO NVO., EL TERRERO Y CADEREYTA "PEMEX-PREMIUM"	
KM. 57	1.980			 57	KM. 57 L.D. FIN DE ETAPA	02:25:28



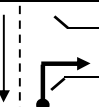
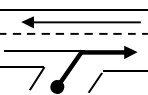






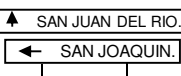
Etapa: No. 13 Regularidad por referencias y/o Mojoneras	Hora de Inicio: 2:25:28
Longitud: 22.870 km	= CASCOS OBLIGATORIOS =
De: Km. 57 Carretera Higuierillas	
a: Km. 80 Misma Carretera	Tiempo Parcial: 0:19:08

Del Km. Al Km.	Distancia Odómetro Km	Tiempo Parcial	Velocidad km/hr	Señas	Instrucciones	Hora Ideal a 500m.	Hora Ideal en Referencia
km. 57	0.000				KM. 57 L.D	0:00:00	2:25:28
57 AL 58	0.990	43 seg	83 km/hr		KM. 58 INV. L.I.	2:25:50	2:26:11
58 AL 59	0.980	46 seg	77 km/hr		KM. 59 L.D.	2:26:34	2:26:57
59 AL 60	0.990	49 seg	73 km/hr		KM. 60 INV. L.I.	2:27:22	2:27:46
60 AL 61	0.990	52 seg	69 km/hr		KM. 61 L.D.	2:28:12	2:28:38
61 AL 62	1.000	55 seg	65 km/hr	NO HAY	KM. 62 NO EXISTE	2:29:05	2:29:33
62 AL 63	1.010	56 seg	65 km/hr		KM. 63 L.D.	2:30:01	2:30:29
63 AL 64	1.000	53 seg	68 km/hr	64	KM. 64 MARCA PISO	2:30:55	2:31:22
64 AL 65	0.980	50 seg	71 km/hr		KM. 65 L.D.	2:31:48	2:32:12
65 AL 66	0.990	55 seg	65 km/hr		MK. 66 INV. L.I.	2:32:40	2:33:07
66 AL 67	0.990	48 seg	74 km/hr		KM. 67 INV. L.I.	2:33:31	2:33:55
67 AL 68	0.980	49 seg	72 km/hr		KM. 68 L.D.	2:34:20	2:34:44



Del Km. Al Km.	Distancia Odómetro Km	Tiempo Parcial	Velocidad km/hr	Señas	Instrucciones	Hora Ideal a 500m.	Hora Ideal en Referencia
68 AL 69	1.000	49 seg	73 km/hr	NO HAY	KM. 69 NO EXISTE	2:35:08	2:35:33
69 AL 70	1.010	50 seg	73 km/hr	70	KM. 70 MARCA EN EL PISO	2:35:58	2:36:23
70 AL 71	0.980	47 seg	75 km/hr		KM. 71 L.D.	2:36:47	2:37:10
71 AL 72	0.990	50 seg	71 km/hr		KM. 72 INV. L.I.	2:37:35	2:38:00
72 AL 73	0.990	37 seg	96 km/hr		KM. 73 INV. L.I.	2:38:19	2:38:37
73 AL 74	1.000	45 seg	80 km/hr	NO HAY	KM. 74 NO EXISTE	2:38:59	2:39:22
74 AL 75	1.000	45 seg	80 km/hr		KM. 75 L.D.	2:39:44	2:40:07
75 AL 76	1.000	51 seg	71 km/hr		KM. 76 INV. L.I.	2:40:32	2:40:58
	0.460				TOPES (6) NO HAY CONTROL		
76 AL 77	1.000	75 seg	48 km/hr		KM. 77 L.D.	2:41:35	2:42:13
77 AL 78	1.000	53 seg	68 km/hr		KM. 78 INV. L.I.	2:42:39	2:43:06
78 AL 79	1.000	48 seg	75 km/hr		KM. 79 L.D.	2:43:30	2:43:54
79 AL 80	1.000	42 seg	86 km/hr		KM. 80 INV. L.I. FIN DE ETAPA	2:44:15	2:44:36




Etapa: No. 14 Limitada	= CASCOS OBLIGATORIOS =	Hora de Inicio: 2:44:36
Longitud: 12.360 km	De: Km. 80. Carretera Higuierillas	Tiempo Parcial: 0:10:34
	a: Km. 1 Carretera a San Joaquin	

Del Km. Al Km.	Distancia Odómetro Km	Tiempo Parcial	Velocidad	Señas	Instrucciones	Hora Ideal
KM. 80	0.000	0:10:34	70 km/hr	 80	KM. 80 INV L.I.	2:44:36
	0.190				LETRERO "SAN J DEL RIO - JALPAN"	
	0.310				A LA ERECHA A SAN J DEL RIO	
	0.460				ENTRONQUE CON PRECAUCIÓN A CARRETERA	
	2.370				PUENTE - INICIAN CURVAS	
	2.940			 88	KM. 88 L.D.	
	4.870			 86	KM. 86 L.D.	
	6.880				KM. 84 L.D. INICIAN CURVAS PELIGROSAS	
	8.710				INICIAN SERIE DE CURVAS DE !!!	
	10.880			 80	KM. 80	
	11.140				LETRERO "S.J. DEL RIO - SAN JOAQUIN"	



Del Km. Al Km.	Distancia Odómetro Km	Tiempo Parcial	Velocidad	Señas	Instrucciones	Hora Ideal
	11.320				A LA IZQUIERDA A "SAN JOAQUIN" CON PRECAUCION !!!	
Km. 1	12.360				KM. 1 L.D. FIN DE ETAPA	2:55:10



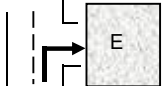
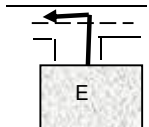
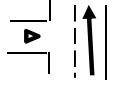

Etapa: No. 15 Regularidad por Mojoneras	Hora de Inicio: 2:55:10
Longitud: 22.680 km	= CASCOS OBLIGATORIOS =
De: Km. 1 Carretera San Joaquin	Tiempo Parcial: 0:20:41
a: Km. 24 misma carretera	

Del Km. Al Km.	Distancia Odometro Km	Tiempo Parcial	Velocidad km/hr	Señas	Instrucciones	Hora Ideal a 500m.	Hora Ideal en Referencia
KM. 1	0.000				KM. 1 L.D.	0:00:00	2:55:10
1 AL 2	1.050	58 seg	65 km/hr		KM. 2 L.I INV.	2:55:38	2:56:08
	0.500				PUENTE CON POSIBLE GRAVA PRECAUCION III		
2 AL 3	1.010	55 seg	66 km/hr		KM. 3 L.D.	2:56:35	2:57:03
3 AL 4	0.950	49 seg	70 km/hr		KM.4 L.I. INV.	2:57:29	2:57:52
4 AL 5	1.000	55 seg	65 km/hr		KM. 5 L.D.	2:58:19	2:58:47
5 AL 6	0.920	55 seg	60 km/hr		KM. 6 L.I. INV.	2:59:17	2:59:42
6 AL 7	0.970	46 seg	76 km/hr		KM. 7 L.D.	3:00:06	3:00:28
7 AL 8	1.000	55 seg	65 km/hr		KM.8 L.I. INV.	3:00:55	3:01:23
8 AL 9	0.950	53 seg	65 km/hr		KM.9 L.D.	3:01:51	3:02:16
9 AL 10	0.990	55 seg	65 km/hr		KM.10 INV. L.I.	3:02:44	3:03:11
10 AL 11	1.000	58 seg	62 km/hr	NO HAY	KM. 11 - NO EXISTE	3:03:40	3:04:09
11 AL 12	1.040	61 seg	61 km/hr		KM. 12 L.I INV	3:04:38	3:05:10














Del Km. Al Km.	Distancia Odómetro Km	Tiempo Parcial	Velocidad km/hr	Señas	Instrucciones	Hora Ideal a 500m.	Hora Ideal en Referencia
12 AL 13	1.030	57 seg	65 km/hr		KM. 13 L.D.	3:05:38	3:06:07
13 AL 14	0.970	50 seg	70 km/hr		KM.14 INV. L.I.	3:06:33	3:06:57
14 AL 15	0.940	57 seg	59 km/hr		KM. 15 L.D.	3:07:27	3:07:54
15 AL 16	1.050	57 seg	66 km/hr		KM.16 INV. L.I.	3:08:21	3:08:51
16 AL 17	1.020	51 seg	72 km/hr		KM. 17 L.D.	3:09:16	3:09:42
17 AL 18	0.980	55 seg	64 km/hr		KM. 18 INV. L.I.	3:10:10	3:10:37
18 AL 19	1.000	51 seg	71 km/hr	NO HAY	KM. 19	3:11:02	3:11:28
19 AL 20	0.760	39 seg	70 km/hr		KM.20 INV. L.I.	3:11:54	3:12:07
20 AL 21	0.920	51 seg	65 km/hr		KM. 21 L.D.	3:12:35	3:12:58
21 AL 22	1.020	54 seg	68 km/hr		KM.22 INV. L.I.	3:13:24	3:13:52
22 AL 23	1.110	65 seg	61 km/hr		KM. 23 L.D.	3:14:21	3:14:57
23 AL 24	1.000	54 seg	67 km/hr		KM. 24 L.I. INV FIN DE ETAPA	3:15:24	3:15:51

Etapa: No.16	Transito con Lunch	Hora de Inicio: 3:15:51
Longitud: 10.960 km	De: Km. 24 Carretera San Joaquin	
	a: km 24 misma carretera de regreso	Tiempo Parcial: 0:54:09

Del Km. Al Km.	Distancia Odómetro Km	Tiempo Parcial	Velocidad	Señas	Instrucciones	Hora Ideal
km 24	0.000	0:54:09	12 km/hr	 24	KM 24 L.I INV	3:15:51
	4.990				ENTRONQUE- SEGUIR DE FRENTE	
	5.360				A LA DERECHA A "GRUTA DE LOS HERRERA" SERVICIO DE 40 MIN"	
				40 minutos	EXISTIRA FRUTA Y AGUAS FRESCAS POR PARTE DE TURISMO DEL MUNICIPIO DE "SAN JOAQUIN"	
	5.600				SALIDA DE "GRUTA DE LOS HERRERA" TOMAR A LA IZQUIERDA	
	5.990				ENTRONQUE- SEGUIR DE FRENTE	
KM. 24	10.960			 24	KM. 24 L.D. FIN DE ETAPA	04:10:00


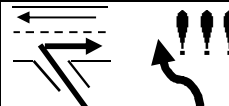



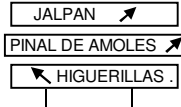
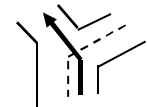
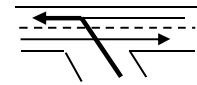

Etapa: No. 17 Regularidad por Mojoneras	Hora de Inicio: 4:10:00
Longitud: 22.680 km	= CASCOS OBLIGATORIOS =
De: Km. 24 Carretera San Joaquin	Tiempo Parcial: 0:20:55
a: Km. 1 misma carretera	

Del Km. Al Km.	Distancia Odometro Km	Tiempo Parcial	Velocidad km/hr	Señas	Instrucciones	Hora Ideal a 500m.	Hora Ideal en Referencia
KM. 24	0.000				KM. 24 L.D.	0:00:00	4:10:00
24 AL 23	1.000	54 seg	67 km/hr		KM. 23 L.I. INV.	4:10:27	4:10:54
23 AL 22	1.110	65 seg	61 km/hr		KM.22 L.D.	4:11:23	4:11:59
22 AL 21	1.020	62 seg	59 km/hr		KM. 21 L.I. INV.	4:12:29	4:13:01
21 AL 20	0.920	54 seg	61 km/hr		KM.20 L.D	4:13:30	4:13:55
20 AL 19	1.000	60 seg	60 km/hr	NO HAY	KM. 19 NO EXISTE	4:14:25	4:14:55
19 AL 18	0.760	46 seg	59 km/hr		KM. 18 L.D.	4:15:25	4:15:41
18 AL 17	0.980	52 seg	68 km/hr		KM. 17 L.I. INV.	4:16:08	4:16:33
17 AL 16	1.020	48 seg	77 km/hr		KM.16 L.D.	4:16:57	4:17:21
16 AL 15	1.050	51 seg	74 km/hr		KM. 15 INV. L.I.	4:17:45	4:18:12
15 AL 14	0.940	60 seg	56 km/hr		KM.14 L.D.	4:18:44	4:19:12
14 AL 13	0.970	47 seg	74 km/hr		KM. 13 L.I. INV.	4:19:36	4:19:59





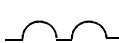







Del Km. Al Km.	Distancia Odómetro Km	Tiempo Parcial	Velocidad km/hr	Señas	Instrucciones	Hora Ideal a 500m.	Hora Ideal en Referencia
13 AL 12	1.030	54 seg	69 km/hr		KM. 12 L.D	4:20:25	4:20:53
12 AL 11	1.000	58 seg	62 km/hr	NO HAY	KM. 11 NO EXISTE	4:21:22	4:21:51
11 AL 10	1.040	60 seg	62 km/hr		KM.10 L.D	4:22:20	4:22:51
10 AL 9	0.990	54 seg	66 km/hr		KM.9 INV. L.I.	4:23:18	4:23:45
9 AL 8	0.950	55 seg	62 km/hr		KM.8 L.D.	4:24:14	4:24:40
8 AL 7	1.000	55 seg	65 km/hr		KM. 7 INV. L.I.	4:25:07	4:25:35
7 AL 6	0.970	55 seg	63 km/hr		KM. 6 L.D.	4:26:03	4:26:30
6 AL 5	0.920	50 seg	66 km/hr		KM. 5 INV. L.I.	4:26:57	4:27:20
5 AL 4	1.000	51 seg	71 km/hr		KM.4 L.D	4:27:45	4:28:11
4 AL 3	0.950	53 seg	65 km/hr		KM. 3 INV. L.I.	4:28:39	4:29:04
	0.680				PUENTE CON POSIBLE GRAVA PRECAUCION !!!		
3 AL 2	1.010	55 seg	66 km/hr		KM. 2 L.D.	4:29:31	4:29:59
2 AL 1	1.050	56 seg	68 km/hr		KM. 1 INV. L.I. FIN DE ETAPA	4:30:26	4:30:55

Etapa: No. 18 Limitada	= CASCOS OBLIGATORIOS =	Hora de Inicio: 4:30:55
Longitud: 12.270 km	De: Km. 1 Carretera San Joaquin	Tiempo Parcial: 0:10:22
	a: Km. 80 Carretera Higuierillas	

Del Km. Al Km.	Distancia Odómetro Km	Tiempo Parcial	Velocidad	Señas	Instrucciones	Hora Ideal
KM. 1	0.000	0:10:22	71 km/hr	 1	KM. 1 INV. L.I.	4:30:55
	0.940				ENTRONQUE A LA DERECHA - INICIAN CURVAS EN BAJADA PELIGROSAS (PRECAUCION)	
	4.390			 83	KM. 83 L.D.	
	8.330				KM 87 L.D. - CURVAS PELIGROSAS EN BAJADA (PRECAUCION)	
	9.880				PUENTE "MEZQUIJILLO"	
	11.620				LETRERO "JALPAN - PINAL DE AMOLES - HIGUERILLAS"	
	11.800				A LA IZQUIERDA A HIGUERILLAS CON PRECAUCION	
	11.820				ENTRONQUE A LA IZQ. CON PRECAUCION	
km 80	12.270			 80	KM. 80 L.D. FIN DE ETAPA	4:41:17


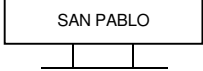
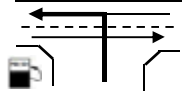




Etapa: No. 19 Regularidad por referencias y/o Mojoneras	Hora de Inicio: 4:41:17
Longitud: 22.870 km	= CASCOS OBLIGATORIOS =
De: Km. 80 Carretera Higuierillas	Tiempo Parcial: 0:18:22
a: Km. 57 misma carretera	

Del Km. Al Km.	Distancia Odómetro Km	Tiempo Parcial	Velocidad km/hr	Señas	Instrucciones	Hora Ideal a 500m.	Hora Ideal en Referencia
KM. 80	0.000				KM. 80 L.D.	0:00:00	4:41:17
80 AL 79	1.000	42 seg	86 km/hr		KM. 79 INV. L.I.	4:41:38	4:41:59
79 AL 78	1.000	36 seg	100 km/hr		KM. 78 L.D.	4:42:17	4:42:35
78 AL 77	1.000	45 seg	80 km/hr		KM. 77 INV. L.I.	4:42:57	4:43:20
	0.420				TOPES (6) NO HABRA CONTROL		
77 AL 76	1.000	80 seg	45 km/hr		KM. 76 L.D.	4:44:00	4:44:40
76 AL 75	1.000	43 seg	84 km/hr		KM. 75 INV. L.I.	4:45:01	4:45:23
75 AL 74	1.000	47 seg	77 km/hr	NO HAY	KM. 74 NO EXISTE	4:45:46	4:46:10
74 AL 73	1.000	47 seg	77 km/hr		KM. 73 L.D.	4:46:33	4:46:57
73 AL 72	0.990	40 seg	89 km/hr		KM. 72 L.D.	4:47:17	4:47:37
72 AL 71	0.990	46 seg	77 km/hr		KM. 71 INV. L.I.	4:48:00	4:48:23
71 AL 70	0.980	41 seg	86 km/hr	70	KM. 70 MARCA EN EL PISO	4:48:43	4:49:04














Del Km. Al Km.	Distancia Odómetro Km	Tiempo Parcial	Velocidad km/hr	Señas	Instrucciones	Hora Ideal a 500m.	Hora Ideal en Referencia
70 AL 69	1.000	43 seg	84 km/hr	NO HAY	KM. 69 NO EXISTE	4:49:25	4:49:47
69 AL 68	1.010	43 seg	85 km/hr		KM. 68 INV. L.I.	4:50:08	4:50:30
68 AL 67	0.980	51 seg	69 km/hr		KM. 67 L.D.	4:50:55	4:51:21
67 AL 66	0.990	47 seg	76 km/hr		KM. 66 L.D.	4:51:44	4:52:08
66 AL 65	0.990	48 seg	74 km/hr		KM. 65 INV. L.I.	4:52:32	4:52:56
65 AL 64	0.980	50 seg	71 km/hr	64	KM. 64 MARCA PISO	4:53:21	4:53:46
64 AL 63	1.000	50 seg	72 km/hr		KM. 63 INV. L.I.	4:54:11	4:54:36
63 AL 62	1.000	50 seg	72 km/hr	NO HAY	KM. 62 NO EXISTE	4:55:01	4:55:26
62 AL 61	1.010	51 seg	71 km/hr		KM. 61 INV. L.I.	4:55:51	4:56:17
61 AL 60	0.990	52 seg	69 km/hr		KM. 60 L.D.	4:56:43	4:57:09
60 AL 59	0.990	50 seg	71 km/hr		KM. 59 INV. L.I.	4:57:34	4:57:59
59 AL 58	0.980	51 seg	69 km/hr		KM. 58 L.D.	4:58:25	4:58:50
58 AL 57	0.990	49 seg	73 km/hr		KM. 57 LI INV. FIN DE ETAPA	4:59:15	4:59:39




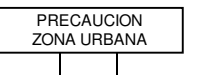



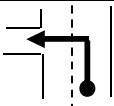




Etapa: No. 20	Transito	Hora de Inicio: 4:59:39
Longitud: 2.990 km	De: Km. 57 Carretera Higuierillas	Tiempo Parcial: 0:03:35
	a: Km. 54 Carretera Toliman - E. Montes	

Del Km. Al Km.	Distancia Odómetro Km	Tiempo Parcial	Velocidad	Señas	Instrucciones	Hora Ideal
KM. 57	0.000	0:03:35	50 km/hr	 57	KM. 57 L.I INV.	4:59:39
	0.640				LETRERO "SAN PABLO"	
	0.870				ENTRONQUE A LA IZQUIERDA RUMBO A QUERETARO CON PRECAUCION	
	0.970				TOPES (2)	
	1.740				TOPE (2)	
	1.920				LETRERO "PRECAUCION CRUCE DE GANADO"	
KM. 54	2.990			 54	KM. 54 L.D. FIN DE ETAPA	5:03:14






Etapa: No. 21 Regularidad por referencias y/o Mojoneras	Hora de Inicio: 5:03:14
Longitud: 12.000 km	= CASCOS OBLIGATORIOS =
De: Km. 54 Carretera de Toliman - E. Montes	Tiempo Parcial: 0:10:25
a: Km. 42 misma carretera	

Del Km. Al Km.	Distancia Odómetro Km	Tiempo Parcial	Velocidad km/hr	Señas	Instrucciones	Hora Ideal a 500m.	Hora Ideal en Referencia
54	0.000				KM. 54 L.D.	0:00:00	5:03:14
54 AL 53	1.000	50 seg	72 km/hr		KM. 53 INV. L.I.	5:03:39	5:04:04
53 AL 52	1.000	45 seg	80 km/hr	NO HAY	KM. 52 NO HAY	5:04:27	5:04:49
52 AL 51	0.990	44 seg	80 km/hr		KM. 51 INV. L.I.	5:05:11	5:05:33
51 A 50	0.990	48 seg	74 km/hr		KM. 50 L.D.	5:05:57	5:06:21
50 AL 49	0.990	48 seg	74 km/hr		KM. 49 INV. L.I.	5:06:45	5:07:09
49 AL 48	0.990	50 seg	71 km/hr		KM. 48 L.D.	5:07:34	5:07:59
48 AL 47	1.000	50 seg	72 km/hr		KM. 47 INV. L.I.	5:08:24	5:08:49
47 AL 46	1.030	52 seg	71 km/hr		KM. 46 L.D.	5:09:15	5:09:41
46 AL 45	0.950	52 seg	66 km/hr		KM. 45 INV. L.I.	5:10:07	5:10:33
45 AL 44	0.990	62 seg	57 km/hr		KM. 44 L.D.	5:11:04	5:11:35
44 AL 43	1.000	60 seg	60 km/hr	NO HAY	KM. 43 NO EXISTE	5:12:05	5:12:35
43 AL 42	1.070	64 seg	60 km/hr		KM. 42 L.D. FIN DE ETAPA	5:13:07	5:13:39



Etapa: No. 22	Transito	Hora de Inicio: 5:13:39
Longitud: 9.460 km	De: Km. 42 Carretera de Toliman A E. Montes	Tiempo Parcial: 0:12:54
	a: Km 5 Carretera Bernal-E. Montes	

Del Km. Al Km.	Distancia Odómetro Km	Tiempo Parcial	Velocidad	Señas	Instrucciones	Hora Ideal
KM. 42	0.000	0:12:54	44 km/hr		KM. 42 L.D.	5:13:39
	1.930				LETRERO "E. MONTES MUNICIPIO AMABLE Y HOSPITALARIO"	
	3.730				LETRERO "CURVA CERRADA A 250M"	
	4.080				LETRERO "PRECAUCIÓN ZONA URBANA"	
	4.270				TOPE	
	4.400				TOPES (2)	
	4.560				TOPES (2)	
	4.700				!!!VUELTA A LA IZQUIERDA POR CALLE PALACIOS!!	
	4.760				TOPES (4)	
	5.110				ENTRONQUE, SEGUIR DEFRENTE	
	5.250				TOPES (2)	
	6.120				TOPE	




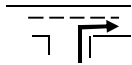

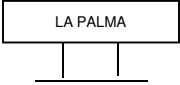


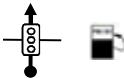
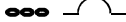

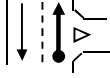
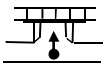


Del Km. Al Km.	Distancia Odómetro Km	Tiempo Parcial	Velocidad	Señas	Instrucciones	Hora Ideal
	6.480			 2	KM. 2 L.I. INVERTIDO	
	7.300				TOPES (4)	
	7.580				SEGUIR DE FRENTE, MISMA CALLE	
	7.820				TOPES (4)	
KM 5	9.460			 5	KM 5 LD FIN DE ETAPA	5:26:33


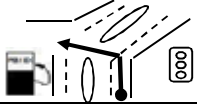
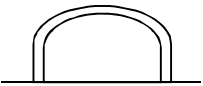

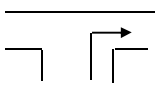
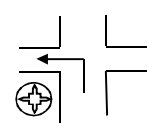
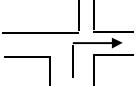
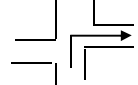
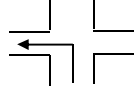
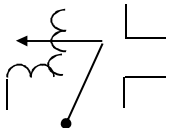

Etapa: No. 23 Limitada	= CASCOS OBLIGATORIOS =	Hora de Inicio: 5:26:33
Longitud: 1.990 km	De: Km 5 Carretera Bernal-E. Montes	Tiempo Parcial: 0:01:15
	a: KM 7 misma carretera	

Del Km. Al Km.	Distancia Odómetro Km	Tiempo Parcial	Velocidad	Señas	Instrucciones	Hora Ideal
KM 5	0.000	0:01:15	95 km/hr	 5	KM 5 L.D.	5:26:33
KM 7	1.990			 7	KM 7 L.I INV FIN DE ETAPA	5:27:48

Etapa: No. 24 Transito	Hora de Inicio: 5:27:48
Longitud: 25.700 km	Tiempo Parcial: 0:32:12
De: km 7 carretera bernal- E. Montes a: Tequisquiapan, Arco de Meta	

Del Km. Al Km.	Distancia Odómetro Km	Tiempo Parcial	Velocidad	Señas	Instrucciones	Hora Ideal
KM 7	0.000	0:32:12	50 km/hr	 7	KM 7 L. I INV.	5:27:48
	0.300				TOPES (4)	
	0.990			 8	KM 8 LD POSIBLE NO EXISTE POR OBRAS	
	1.230				TOMAR A LA DERECHA A EZEQUIEL MONTES	
	2.630				CAVAS FREIXENET, SEGUIR DE FRENTE	
	3.470				LETRERO LA PALMA	
	5.570				SEMAFORO PREVENTIVO Y REDUCTORES DE VELOCIDAD	
	5.820				SEMAFORO (3) SEGUIR DE FRENTE - INCIA CAMELLON	
	6.790				CRUCERO, SEGUIR DE FRENTE A SAN JUAN DEL RIO	
	7.400				SEMAFORO SEGUIR DE FRENTE	
	7.550				REDUCTOR DE VELOCIDAD Y TOPE	
	8.430				REDUCCION DE CARRIL "PRECAUCION"	
	19.580				ENTRONQUE, SEGUIR DE FRENTE	
	22.150				PUNTESEGUIR DE FRENTE	



Del Km. Al Km.	Distancia Odómetro Km	Tiempo Parcial	Velocidad	Señas	Instrucciones	Hora Ideal
	22.470				SEMAFORO (4)SEGUIR DE FRENTE	
	23.380				TOMAR A LA IZQUIERDA JUNTO A LA GASOLINERA RUMBO A TEQUIS CENTRO	
	23.550				ARCO SEGUIR DE FRENTE	
	23.750				COMPACTACION DE GRUPO SALIR DE ESTE PUNTO A LAS 05:50:00 DE SU TIEMPO DE RALLY	
	23.910				A LA DERECHA POR "AV. 5 DE MAYO"	
	23.950				A LA IZQUIERDA POR "AV. CENTENARIO SUR" MONUMENTO DEL CENTRO DE LA REPUBLICA MEXICANA L.I.	
	24.220				A LA DERECHA POR "AV. MOCTEZUMA"	
	24.370				A LA DERECHA POR "AV. GUILLERMO PRIETO"	
	24.600				ENTRAR A LA IZQUIERDA A PLAZA "AV NIÑOS HEROES"	
	25.670				A LA IZQUIERDA POR SEGUNDO ARCO (EXISTE RAMPA)	
META	25.700				ARCO META SEGUIR INSTRUCCIONES OFICIAL	6:00:00

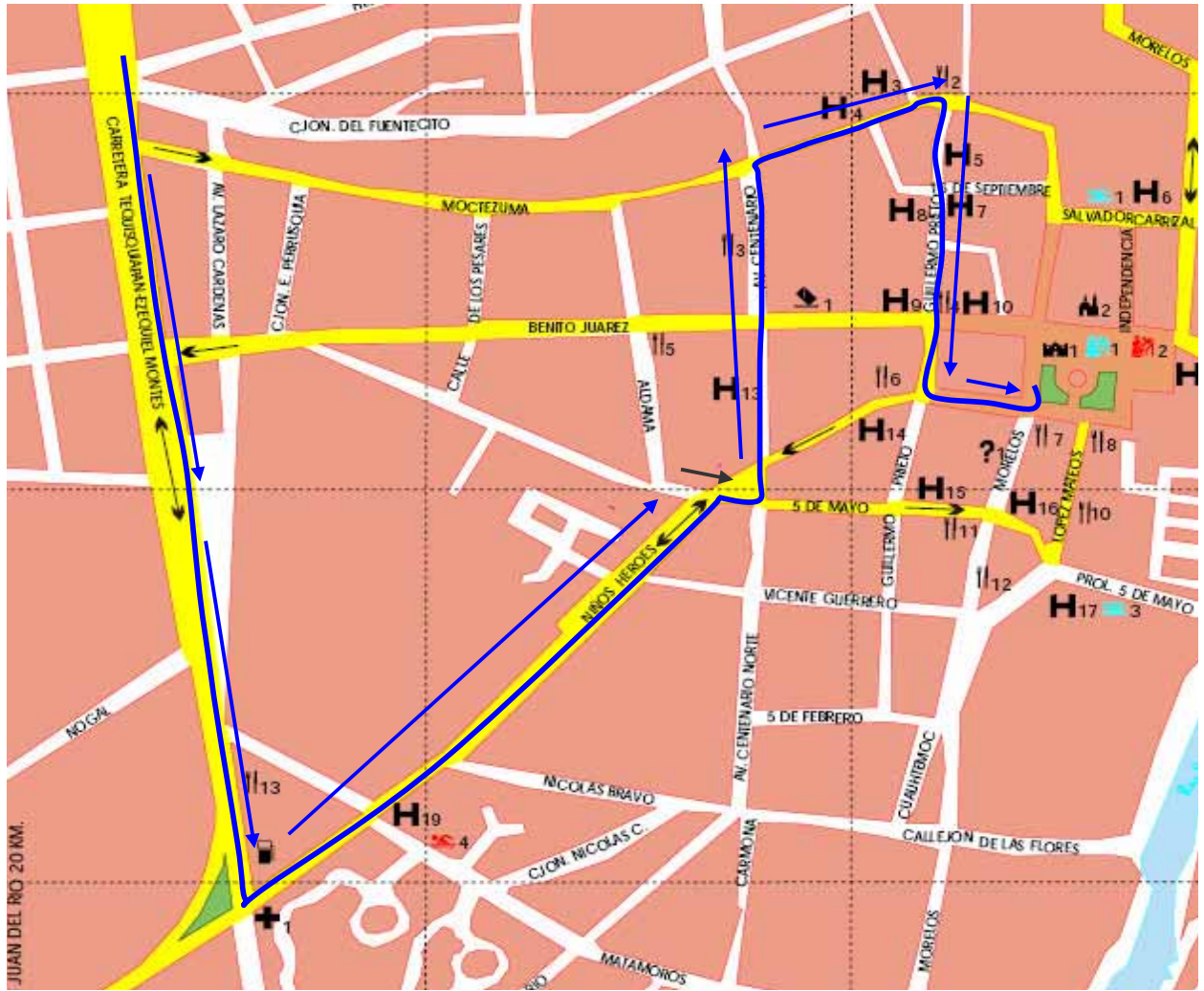
NO PENALIZA ATRASO DE 15 MIN

INICIA PARQUE CERRADO POR 30MIN CON FORME AL REGLAMENTO

FELICIDADES !!!!!

"VIVE EL AUTOMOVILISMO"





HOJA DE EVALUACION

Piloto: _____
 Navegante: _____
 No. De Auto _____

Calificación
 (1=Excelente, 2 =Sobresaliente, 3=Esperado, 4=Deficiente,
 5=Inaceptable)

1	2	3	4	5
---	---	---	---	---

Documentación General

Reglamento Particular
 Boletines

Promoción General

Presentación
 Pagina Internet
 Inscripciones

Ruta en general

Libreta de Ruta
 Estado de la Ruta
 Grado de Dificultad

Arrancada

Lugar
 Publico
 Oficiales

Servicios

Lugar

--	--	--	--	--

Meta de Llegada

Lugar
 Publico
 Premiación E. Especial

Observaciones