



Boletín No 2

- Se actualizó la hoja de tiempos para regularidades en la página de la CNRM el 4 de agosto a las 19 hrs, ya que existía un error de 10 mt. en la etapa 19.

Del 6 al 7 decía: 1.010 y debe decir: 1.000

La distancia total de la etapa debe decir: 22.87 km.

- Se informa que el cupo máximo de competidores será de 35 autos.
- Se les informa que el cocktail del día viernes será de 7:00pm a 9:30pm.
- Se anexa comparación de odómetros (existirá uno en el primer transito)
- Se anexa mapa para el hotel y la salida del rally
- Se les recuerda a los competidores que es muy importante presentar sus comprobantes de pago para poder recibir libretas de ruta y números de competencia.

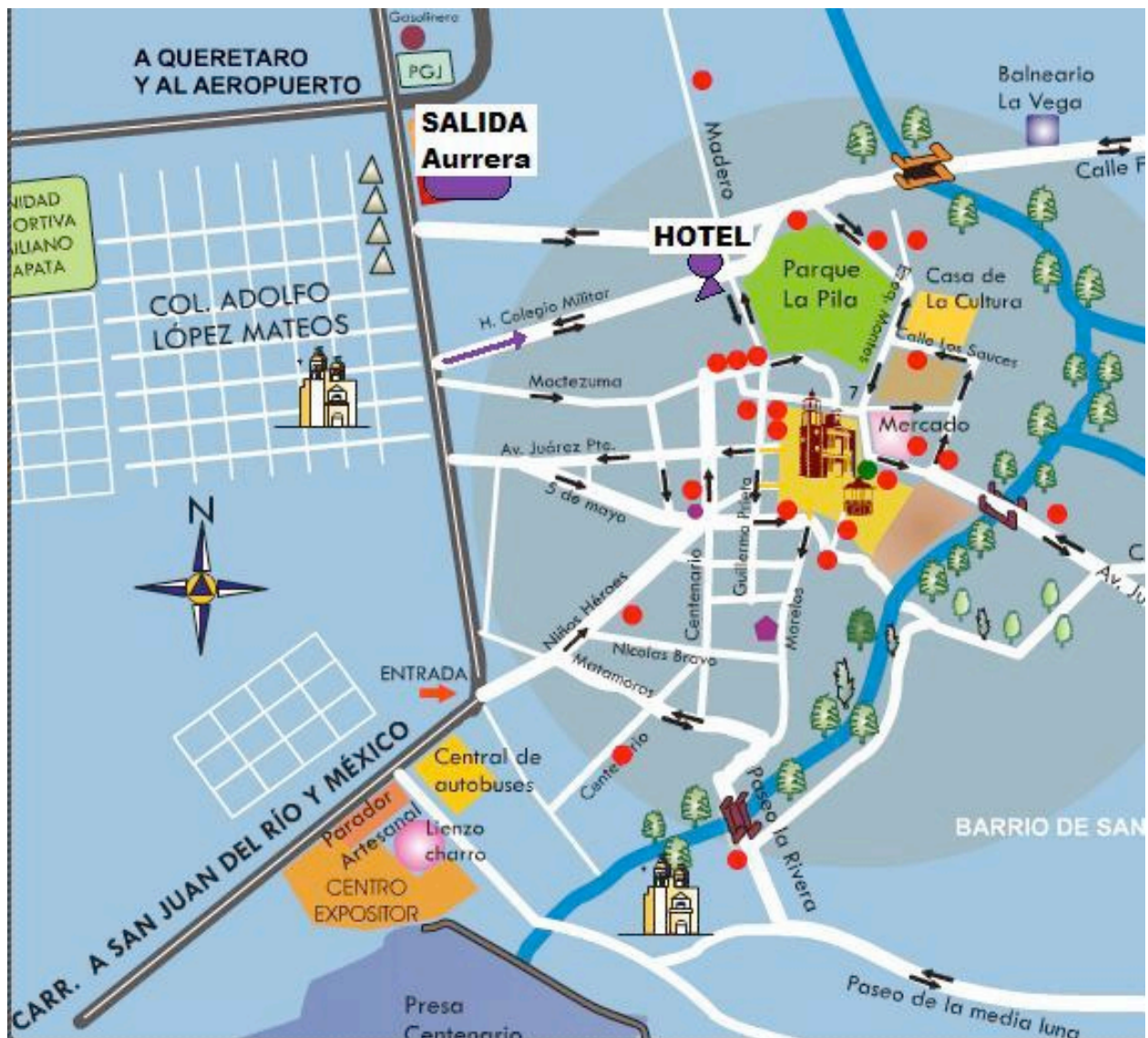
Atentamente,
Comité Organizador.



Llegando de San Juan del Río, seguir por carretera hacia Ezequiel Montes – Peña de Bernal.

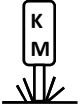



Para llegar al hotel, veremos un Elektra sobre la carretera del lado izquierdo y doblaremos a la derecha en Colegio Militar.



Para llegar a la salida, nos vamos a encontrar “Plaza Pedregal” del lado derecho, es donde esta Aurrera y COPEL, ahí se encuentra ubicado en el segundo piso, el local de “Todos a Beber”



COMPARACIÓN DE ODÓMETROS.

DE LA CARRETERA SAN JUAN DEL RIO - TEQUISQUIAPAN:

PARCIAL	ACUMULADO			
0.000				MOJONERA KM. 10 L.D.
3.200	3.200			TOPES (3)
2.700	5.900			TOPES (2)
0.800	6.700			LETRERO 80 KM/H L.D.

0.000				INICIA COMPARACIÓN DE ODÓMETRO "0.000"
-------	--	--	--	--

2.000				FIN COMPARACIÓN DE ODÓMETRO EN LETRERO "BIENVENIDOS A TEQUISQUIAPAN" = "2.000KM"
-------	--	---	--	--